Проект

ПОСТАНОВЛЕНИЕ ПРАВИТЕЛЬСТВА
ЯРОСЛАВСКОЙ ОБЛАСТИ

О реорганизации памятника природы, выделении зон ограниченного хозяйственного использования, утверждении Положения о туристско-рекреационной местности «Долина р. Колокши» и о внесении изменений в постановление Правительства области от 01.07.2010 № 460-п

В соответствии с Земельным кодексом Российской Федерации, Федеральным законом от 14 марта 1995 года № 33-ФЗ «Об особо охраняемых природных территориях», Законом Ярославской области от 28 декабря 2015 г. № 112-з «Об особо охраняемых природных территориях регионального и местного значения в Ярославской области», постановлением Правительства области от 27.09.2012 № 981-п «Об утверждении Порядка создания особо охраняемых природных территорий регионального значения в Ярославской области», на основании материалов комплексного экологического обследования территории и заключения государственной экологической экспертизы от _____ 2016 № __/2016, утвержденного приказом департамента охраны окружающей среды и природопользования Ярославской области от _____ 2016 № __Э «Об утверждении заключения экспертной комиссии»,
ПРАВИТЕЛЬСТВО ОБЛАСТИ ПОСТАНОВЛЯЕТ:

1. Реорганизовать памятник природы «Долина р. Колокши» в туристско-рекреационную местность «Долина р. Колокши».

2. Установить следующие границы туристско-рекреационной местности «Долина р. Колокши»: «северная и северо-восточная – по границе полосы отвода автомобильной дороги «Рыбинск – Тутаев (до Помогалова)» от моста через р. Колокшу до дер. Погорелка; восточная – от дер. Погорелка на юго-запад до 1120 квартала Борзовского участкового лесничества (Колокшинский участок) государственного казенного учреждения Ярославской области «Рыбинское лесничество», далее по восточной границе квартала на юг до

грунтовой дороги; юго-восточная – по грунтовой дороге на запад до дер. Пирогово, затем вдоль северной и западной границ дер. Пирогово до береговой линии р. Волги; юго-западная – по береговой линии р. Волги до дер. Василево и далее по восточной и северной границам деревень Василево и Седлово до русла р. Колокши; западная – по правому берегу р. Колокши вверх по течению полосой 50 – 300 м от уреза воды (за исключением земель населенных пунктов Ераково, Макеевское, Беловское, Василево, Седлово, Демино, прилегающих к ним земельных участков и объектов закрытого акционерного общества «Центр лыжного спорта "Демино"»)».

3. Объявить территорию, занимаемую туристско-рекреационной местностью «Долина р. Колокши», особо охраняемой природной территорией регионального значения.

4. Выделить в составе туристско-рекреационной местности «Долина р. Колокши»:

4.1. Зону ограниченного хозяйственного использования для эксплуатации лыжных, велосипедных, пешеходно-оздоровительных трасс.

4.2. Зону ограниченного хозяйственного использования для эксплуатации воздушных линий электропередачи «ВЛ – 35 кВ "Левобережная - Шашково"» и «ВЛ - 10 кВ фидер № 08 "Деминский" ПС 35/10 кВ Шашково».

4.3. Зону ограниченного хозяйственного использования для эксплуатации автомобильной дороги «Рыбинск – Тутаев (до Помогалова)».

4.4. Зону ограниченного хозяйственного использования для размещения и эксплуатации межпоселкового газопровода высокого давления от дер. Вокшерино до пос. Шашково.

4.5. Зону ограниченного хозяйственного использования для размещения, реконструкции и эксплуатации линии связи ОК 726 на участке Рыбинск – Шашково.

5. Определить ответственными за соблюдение установленного режима использования туристско-рекреационной местности «Долина р. Колокши» администрацию Назаровского сельского поселения Рыбинского муниципального района, государственное казенное учреждение Ярославской области «Рыбинское лесничество», закрытое акционерное общество «Центр лыжного спорта "Демино"», собственников, владельцев и пользователей земельных участков.

6. Утвердить прилагаемое Положение о туристско-рекреационной местности «Долина р. Колокши».

7. Внести в Перечень особо охраняемых природных территорий Ярославской области, утвержденный постановлением Правительства области от 01.07.2010 № 460-п «Об утверждении Перечня особо охраняемых природных территорий Ярославской области и о признании утратившими силу отдельных постановлений Администрации области и Правительства области», изменения согласно приложению.

8. Контроль за исполнением постановления возложить на заместителя Председателя Правительства области, курирующего вопросы агропромышленного комплекса и природопользования.

9. Постановление вступает в силу через 10 дней после его официального опубликования.

Председатель
Правительства области А.Л. Князьков

УТВЕРЖДЕНО
постановлением
Правительства области
от _____ № _____

ПОЛОЖЕНИЕ
о туристско-рекреационной местности «Долина р. Колокши»

1. Положение о туристско-рекреационной местности «Долина р. Колокши» (далее – Положение) разработано в соответствии с Федеральным законом от 14 марта 1995 года № 33-ФЗ «Об особо охраняемых природных территориях», Законом Ярославской области от 28 декабря 2015 г. № 112-з «Об особо охраняемых природных территориях регионального и местного значения в Ярославской области».

2. Наименование и категория особо охраняемой природной территории – туристско-рекреационная местность «Долина р. Колокши» (далее – туристско-рекреационная местность).

3. Статус – региональный.

4. Местоположение – Ярославская область, Рыбинский муниципальный район, Назаровское сельское поселение.

5. Границы: северная и северо-восточная – по границе полосы отвода автомобильной дороги «Рыбинск – Тутаев (до Помогалова)» от моста через р. Колокшу до дер. Погорелка; восточная – от дер. Погорелка на юго-запад до 1120 квартала Борзовского участкового лесничества (Колокшинский участок) государственного казенного учреждения Ярославской области «Рыбинское лесничество», далее по восточной границе квартала на юг до грунтовой дороги; юго-восточная – по грунтовой дороге на запад до дер. Пирогово, затем вдоль северной и западной границ дер. Пирогово до береговой линии р. Волги; юго-западная – по береговой линии р. Волги до дер. Василево и далее по восточной и северной границам деревень Василево и Седлово до русла р. Колокши; западная – по правому берегу р. Колокши вверх по течению полосой 50 – 300 м от уреза воды (за исключением земель населенных пунктов Ераково, Макеевское, Беловское, Василево, Седлово, Демино, прилегающих к ним земельных участков и объектов закрытого акционерного общества «Центр лыжного спорта "Демино"»).

6. Площадь – 775,5552 га.

7. Туристско-рекреационная местность функционирует в соответствии постановлением Правительства области от 01.07.2010 №4 60-п «Об утверждении Перечня особо охраняемых природных территорий Ярославской области и о признании утратившими силу отдельных постановлений Администрации области и Правительства области» и Положением.

8. Туристско-рекреационная местность образована без изъятия земельных участков у собственников, владельцев и пользователей.

9. Изменение границ, выделение зон ограниченного хозяйственного использования, реорганизация и упразднение туристско-рекреационной местности осуществляются в соответствии с Порядком создания особо охраняемых природных территорий регионального значения в Ярославской области, утвержденным постановлением Правительства области от 27.09.2012 №981-п «Об утверждении Порядка создания особо охраняемых природных территорий регионального значения в Ярославской области».

10. Государственный надзор в области охраны и использования туристско-рекреационной местности осуществляется департаментом охраны окружающей среды и природопользования Ярославской области (далее – ДООСиП ЯО) в пределах его компетенции.

11. Ответственность за соблюдение установленного режима использования территории туристско-рекреационной местности несут администрация Назаровского сельского поселения Рыбинского муниципального района, государственное казенное учреждение Ярославской области «Рыбинское лесничество» (далее – ГКУ ЯО «Рыбинское лесничество»), закрытое акционерное общество «Центр лыжного спорта "Демино"», собственники, владельцы и пользователи земельных участков.

12. Цели создания туристско-рекреационной местности:

- сохранение уникальных, невосполнимых, ценных в экологическом, научном, культурном и эстетическом отношении природных комплексов и ландшафтов, а также объектов растительного и животного мира;

- обеспечение рационального использования природно-антропогенных ландшафтов, имеющих высокий потенциал использования в туристических и рекреационных целях, для развития лыжного и велосипедного спорта, спортивного ориентирования, скандинавской ходьбы.

13. Краткое описание туристско-рекреационной местности.

13.1. Биоэкологическая характеристика.

Река Колокша – левый приток первого порядка Горьковского водохранилища (р. Волга) и относится к Волжско-Каспийскому бассейну.

Бассейн р. Колокши относится к Северо-западной моренно-озерной ландшафтной области Восточно-Европейской или Русской равнины. Основные особенности бассейна связаны с геологическим строением и историей развития. На формирование территории значительное влияние оказала деятельность ледников: в ландшафте ярко выражены конечно-моренные гряды, чередующиеся с песчаными и песчано-глинистыми низинами.

Река протекает по глубокой долине с хорошо выраженными склонами, площадками надпойменных террас и сегментами пойм. Ширина пояса меандрирования р. Колокши составляет около 200 м. Река поочередно прижимается то к одному, то к другому борту долины образуя вогнутые размываемые берега и пойменные сегменты на выпуклых сторонах излучин. Общая глубина вреза до 25 м (от поверхности коренного берега Волги). Угол бортов долины достигает 200 м, а ширина террасовых площадок колеблется от 30 до 40 м. Пойма двусторонняя, песчано-каменистая, шириной около 5 м.

тыловой шов отчетливо выражен. Коренные берега обрывистые, высотой 2 – 2,5 м, с уклоном 450.

Русло реки извилистое. Развитие излучин осуществляется по типу ограниченного меандрирования, руслоформирующий процесс проходит при затопленных пойменных бровках, вследствие чего в зоне тылового шва образуются отчетливые промоины, здесь же (у тылового шва пойм) происходит разгрузка горизонтов подземных вод, вследствие чего наблюдается локальное заболачивание и возникновение коротких овражных притоков. Грунт песчано-каменистый с примесью глины. Средняя скорость течения – 0,3 м/сек. Гидрологический режим нестабильный, уровень воды может меняться в течение суток и зависит от интенсивности работы гидроагрегатов Рыбинской ГЭС. Гидрохимический режим удовлетворительный, заморные явления не наблюдаются.

Нерестилища рыб фитофильной группы отсутствуют, расположены мозаично выше зоны подпора. Нагул происходит повсеместно. Через данный участок проходят миграционные пути половозрелых особей рыб, идущих на нерест, нагул, зимовку, обратный скат молоди. Представителями ихтиофауны являются лещ, щука, окунь, налим, плотва, синец, чехонь, язь, уклея, голец пресноводный, голавль, елец, пескарь, подуст.

Растительный покров территории достаточно плотный, но обедненный. Травостой представлен следующими видами растений: герань луговая, горицвет кукушкин, люпин многолистный, ятрышник пятнистый, яснотка пурпурная, зеленчук желтый, фиалка трехцветная, копытень европейский, живучка ползучая, незабудка полевая, купальница европейская, мать-и-мачеха, зверобой обыкновенный, незабудка болотная, вероника дубравная, майник двулистный, звездчатка жестколистная, лютик едкий, лапчатка гусиная, чистотел большой, горошек мышиный, тысячелистник обыкновенный, гравилат речной, сныть обыкновенная, манжетка обыкновенная, кислица обыкновенная, вербейник монетчатый, одуванчик лекарственный, щавель конский, лопух большой, хвощ полевой, подорожник большой, подорожник средний, орляк обыкновенный, крапива двудомная.

Сельскохозяйственные угодья выведены из активного использования, зарастают мелколиственным лесом из березы, ольхи серой и дуба черешчатого. На территории имеются всходы и подрост сосны обыкновенной.

В границы туристско-рекреационной местности входят 1110, 1111, 1120, 1307 и 1308 кварталы Борзовского участкового лесничества ГКУ ЯО «Рыбинское лесничество».

Структура лесов очень мозаична и характеризуется мелкоконтурностью. Основными коренными породами являются молодые и средневозрастные насаждения ели и сосны. Гораздо большие территории заняты березовыми и осиновыми лесами, они встречаются практически повсеместно. Нередко встречаются смешанные леса (елово-сосновые, елово-березовые). В подлеске встречается рябина, клен, черемуха, крушина ломкая, ива козья и

жимолость. Древостой преимущественно I, реже II классов бонитета. Функция лесов – рекреационная (защитные леса).

Разнообразие рельефа и древесных пород придают территории туристско-рекреационной местности высокую экологическую и эстетическую ценность.

На большей площади территории распространены подзолистые, и особенно, дерново-подзолистые почвы. По механическому составу преобладает легкий и средний суглинок, реже – супесчаные почвы. На заболоченных участках – торфяные грунты. В пониженных участках рельефа отмечаются почвы глееватые и глеевые их разности. В целом почвы не отличаются высоким плодородием из-за малой мощности гумусового горизонта, преимущественно кислой реакции и часто, избыточного переувлажнения.

Животный мир типичен для малонарушенных хозяйственной деятельностью территорий Ярославской области, характерны места обитания насекомоядных, зайцеобразных и мелких грызунов, птиц – воробьиных. В целом, видовой состав животного мира зависит от степени антропогенного воздействия на растительное сообщество территории туристско-рекреационной местности.

Из редких видов растений на территории туристско-рекреационной местности произрастает купальница европейская (*Trollius europaeus* L.), относящаяся к семейству Лютиковые (Ranunculaceae), отдел Цветковые (Magnoliophyta). Вид включен в Перечень (список) видов растений и животных, не включенных в Красную книгу Ярославской области, но нуждающихся в постоянном наблюдении на территории области, утвержденный постановлением Правительства области от 09.02.2011 № 86-п «Об утверждении перечней (списков) видов грибов, лишайников, растений и животных, занесенных в Красную книгу Ярославской области, исключенных из Красной книги Ярославской области».

14. Режим особой охраны территории туристско-рекреационной местности.

14.1. Запрещаются любые виды деятельности, рекреационного и иного природопользования, влекущие за собой нарушение сохранности территории туристско-рекреационной местности, охраняемых природных объектов и комплексов, а также противоречащие целям создания туристско-рекреационной местности, в том числе:

- предоставление земельных участков для целей, не соответствующих целям создания туристско-рекреационной местности, в том числе для коллективного садоводства, огородничества, индивидуального жилищного или дачного строительства, для строительства баз и домов отдыха, а также смена разрешенного вида использования для указанных целей;

- разработка и распашка земель дополнительно к существующим площадям;

- проведение рубок лесных насаждений, а также древесных насаждений, кустарников и подроста на землях, не относящихся к лесному

фонду, за исключением санитарных рубок, рубок, осуществляемых в целях предупреждения пожаров, предусмотренных подпунктом 14.5 пункта 14 Положения, и иных видов рубок, проведение которых разрешено Положением;

- повреждение, поломка деревьев и кустарников;
- подсочка деревьев;
- применение ядохимикатов, химических средств защиты растений и стимуляторов роста, открытое складирование и хранение минеральных удобрений;
- палы травы и растительных (в том числе порубочных) остатков;
- размещение животноводческих комплексов, ферм и оросительных систем, использующих подготовленные сточные воды, мест складирования навоза;
- видоизменение ландшафтов;
- уничтожение почвенного покрова;
- взрывные работы;
- разведка и разработка (добыча) полезных ископаемых;
- безнадзорный выгул, натаска, нагонка и притравка собак;
- промысловый сбор грибов, ягод, недревесных лесных ресурсов, лекарственных растений;
- добывание видов грибов, лишайников, растений и животных, занесенных в Красную книгу Российской Федерации и Красную книгу Ярославской области, уничтожение или нарушение мест их обитания (произрастания);
- уничтожение (разорение) муравейников, гнезд, нор или других мест обитания животных, загрязнение и разрушение нерестилищ и нагульных участков;
- добывание останков ископаемых организмов;
- разведение костров вне специально оборудованных мест;
- вытаптывание травяного покрова вне пределов тропиночной сети;
- выпас сельскохозяйственных животных в водоохранных зонах водных объектов и организация для них летних лагерей, ванн;
- размещение кладбищ, скотомогильников, мест размещения отходов производства и потребления, радиоактивных, химических, взрывчатых, токсичных, отравляющих и ядовитых веществ;
- загрязнение и захламление территории туристско-рекреационной местности и акватории водных объектов, устройство свалок мусора и отходов;
- сброс сточных, в том числе дренажных, вод и канализации;
- размещение автозаправочных станций, складов горюче-смазочных материалов, станций технического обслуживания, используемых для технического осмотра и ремонта транспортных средств, осуществление мойки транспортных средств;
- движение транспортных средств вне дорог общего пользования и стоянка вне дорог и специально оборудованных мест, имеющих твердое

покрытие, за исключением специальных транспортных средств, транспортных средств, используемых в целях охраны и изучения территории туристско-рекреационной местности, а также иных транспортных средств, движение и стоянка которых разрешена Положением;

- осуществление хозяйственной деятельности и посещение мест массового размножения и миграций наземных позвоночных и птиц, гнездования и выращивания потомства объектов животного мира, формирования сообществ редких видов растений;

- добывание животных, не отнесенных к объектам охоты и рыболовства, за исключением добычи в научных целях и в порядке регулирования численности и выбраковки больных и травмированных животных;

- любые формы активной и массовой рекреации вне специально выделенных зон ограниченного хозяйственного использования;

- уничтожение или повреждение специальных знаков, информирующих о наличии, границах туристско-рекреационной местности, об ограничениях природопользования на ее территории, а также иных специальных знаков.

14.2. Допускается использование территории туристско-рекреационной местности в следующих целях:

- научные, в том числе мониторинг состояния окружающей природной среды, изучение функционирования и развития природных экосистем и их компонентов;

- эколого-просветительские, в том числе проведение учебно-познавательных экскурсий, организация и обустройство экологических учебных троп, снятие видеофильмов, фотографирование с целью выпуска слайдов, буклетов;

- природоохранные, в том числе сохранение генофонда видов живых организмов, обеспечение условий обитания редких видов грибов, лишайников, растений и животных;

- рекреационные (транзитные прогулки);

- обеспечение рационального использования природно-антропогенных ландшафтов в туристических и рекреационных целях, для развития лыжного и велосипедного спорта, спортивного ориентирования, скандинавской ходьбы,

а также в целях, не противоречащих задачам туристско-рекреационной местности и установленному режиму охраны, в том числе:

- использование объектов животного мира в научных, культурно-просветительных, воспитательных, рекреационных и эстетических целях в соответствии с действующим законодательством Российской Федерации и Ярославской области;

- непромысловый сбор грибов, ягод, недревесных лесных ресурсов, лекарственных растений;

- обустройство кормушек и гнездовий для мелких птиц;

- благоустройство территории, подсадка деревьев и кустарников ценных пород в соответствии с действующим законодательством Российской Федерации и Ярославской области и при согласовании с ДООСиП ЯО;

- установка специальных знаков, информирующих о наличии, границах туристско-рекреационной местности, об ограничениях природопользования на его территории, установка ограничителей прохода и проезда в соответствии с действующим законодательством Российской Федерации и Ярославской области и при согласовании с ДООСиП ЯО.

14.3. Строительство, реконструкция, капитальный ремонт объектов капитального строительства в границах туристско-рекреационной местности запрещены, за исключением специально выделенных зон ограниченного хозяйственного использования. Зоны ограниченного хозяйственного использования выделяются постановлением Правительства области на основании положительного заключения государственной экологической экспертизы.

Проектная документация на объекты капитального строительства, строительство, реконструкцию которых предполагается осуществлять на территории туристско-рекреационной местности, подлежит государственной экологической экспертизе.

14.4. Осуществление ограниченной хозяйственной и рекреационной деятельности (в том числе водохозяйственных мероприятий, связанных с охраной и реабилитацией водных объектов, а также предотвращением негативного воздействия вод, в том числе расчистка и дноуглубление водных объектов с целью их реабилитации, берегоукрепление, забор (изъятие) водных ресурсов для целей хозяйственно-бытового водоснабжения, обустройство территории для коллективного отдыха населения, осуществления активной и массовой рекреации, спорта и туризма) допускается в специально выделенных в туристско-рекреационной местности зонах ограниченного хозяйственного использования. Такие зоны выделяются постановлением Правительства области на основании положительного заключения государственной экологической экспертизы.

14.5. Санитарные рубки древесных насаждений, кустарников и подроста, рубки, осуществляемые в целях предупреждения пожаров, проводятся по согласованию с ДООСиП ЯО.

14.5.1. Для получения согласования ГКУ ЯО «Рыбинское лесничество», пользователи, владельцы и собственники земельных участков (далее – заявитель, заявители) представляют в ДООСиП ЯО следующие документы, обосновывающие необходимость и допустимость рубок для выполнения целей туристско-рекреационной местности:

- заявление о согласовании проведения санитарных рубок и (или) рубок, осуществляемых в целях предупреждения пожаров, с указанием сроков их проведения и реквизитов разрешения на добывание объектов животного или растительного мира, занесенных в Красную книгу Российской Федерации и Красную книгу Ярославской области (в случае если ранее такое разрешение было получено заявителем);

- схемы расположения мест рубок в границах туристско-рекреационной местности;

- документы, подтверждающие право пользования, владения или собственности в отношении участков, на которых расположены места рубок. Представление указанных документов не требуется в случае, если заявителем является ГКУ ЯО Ярославской области «Рыбинское лесничество»;

- материалы лесоустройства, проект освоения лесов, результаты лесопатологического обследования либо акт обследования насаждений, предусматривающие осуществление санитарно-оздоровительных либо противопожарных мероприятий;

- положительное заключение специалиста, обладающего специальными познаниями в области изучения редких и исчезающих видов (с приложением документов, подтверждающих наличие высшего образования и опыта работы не менее 3 лет в сфере охраны окружающей среды). Представление указанного заключения не требуется в случае, если заявителем является ГКУ ЯО «Рыбинское лесничество».

14.5.2. ДООСиП ЯО в срок, не превышающий 30 дней со дня поступления, рассматривает документы и принимает решение о согласовании либо об отказе в согласовании соответствующих рубок.

14.5.3. Мотивированный отказ в согласовании рубок оформляется в случаях, если:

- заявителем не представлены документы, представление которых предусмотрено подпунктом 14.5.1 пункта 14 Положения;

- на испрашиваемых участках имеются места обитания (произрастания) редких и исчезающих видов грибов, лишайников, растений и животных, занесённых в Красную книгу Российской Федерации и Красную книгу Ярославской области, и заявителем не получено в установленном порядке разрешение на добывание таких объектов животного или растительного мира;

- осуществление мероприятий планируется в период размножения и миграций, гнездования и выращивания потомства объектов животного мира (с апреля по июнь включительно).

14.5.4. При отсутствии оснований для отказа оформляется письмо о согласовании рубок. В срок, не превышающий 2 рабочих дней со дня оформления, письмо о согласовании рубок либо мотивированный отказ в согласовании рубок направляется заявителю.

15. Собственники, владельцы и пользователи земельных участков, которые расположены в границах туристско-рекреационной местности, а также иные физические и юридические лица обязаны соблюдать установленный режим особой охраны и несут за его нарушение административную, уголовную и иную установленную законом ответственность.

16. Вред, причиненный природным объектам и комплексам в границах туристско-рекреационной местности, подлежит возмещению в соответствии с утвержденными в установленном порядке таксами и методиками

исчисления размера ущерба, а при их отсутствии – по фактическим затратам на восстановление природных объектов и комплексов.

17. Туристско-рекреационная местность в обязательном порядке учитывается при разработке и обновлении генерального плана и правил землепользования и застройки Назаровского сельского поселения Рыбинского муниципального района, схемы территориального планирования Рыбинского муниципального района, Схемы территориального планирования Ярославской области, другой планировочной (градостроительной) документации.

18. Изменение границ, реорганизации и упразднение туристско-рекреационной местности являются основанием для корректировки текущих и перспективных планов и проектов деятельности в границах особо охраняемой природной территории.

19. Схема границ туристско-рекреационной местности приведена в приложении 1 к Положению.

20. Перечень координат поворотных точек границ туристско-рекреационной местности приведен в приложении 2 к Положению.

21. В составе туристско-рекреационной местности выделена зона ограниченного хозяйственного использования для эксплуатации лыжных, велосипедных, пешеходно-оздоровительных трасс. Описание границ и особого правового режима, схема границ и перечень координат поворотных точек границ зоны ограниченного хозяйственного использования в составе туристско-рекреационной местности приведены в приложении 3 к Положению.

22. В составе туристско-рекреационной местности выделена зона ограниченного хозяйственного использования для эксплуатации воздушных линий электропередачи «ВЛ - 35 кВ "Левобережная - Шашково"» и «ВЛ - 10 кВ фидер № 08 "Деминский" ПС 35/10 кВ Шашково» и их охранных зон. Описание границ и особого правового режима, схема границ и перечень координат поворотных точек границ зоны ограниченного хозяйственного использования в составе туристско-рекреационной местности приведены в приложении 4 к Положению.

23. В составе туристско-рекреационной местности выделена зона ограниченного хозяйственного использования для эксплуатации автомобильной дороги «Рыбинск – Тутаев (до Помогалова)». Описание границ и особого правового режима, схема границ и перечень координат поворотных точек границ зоны ограниченного хозяйственного использования в составе туристско-рекреационной местности приведены в приложении 5 к Положению.

24. В составе туристско-рекреационной местности выделена зона ограниченного хозяйственного использования для размещения и эксплуатации межпоселкового газопровода высокого давления от дер. Вокшерино до пос. Шашково. Описание границ и особого правового режима, схема границ и перечень координат поворотных точек границ зоны ограниченного

хозяйственного использования в составе туристско-рекреационной местности приведены в приложении 6 к Положению.

25. В составе туристско-рекреационной местности выделена зона ограниченного хозяйственного использования для размещения, реконструкции и эксплуатации линии связи ОК 726 на участке Рыбинск – Шашково. Описание границ и особого правового режима, схема границ и перечень координат поворотных точек границ зоны ограниченного хозяйственного использования в составе памятника природы приведены в приложении 7 к Положению.

Приложение 1
к положению

СХЕМА
границ туристско-рекреационной местности «Долина р. Колокши»

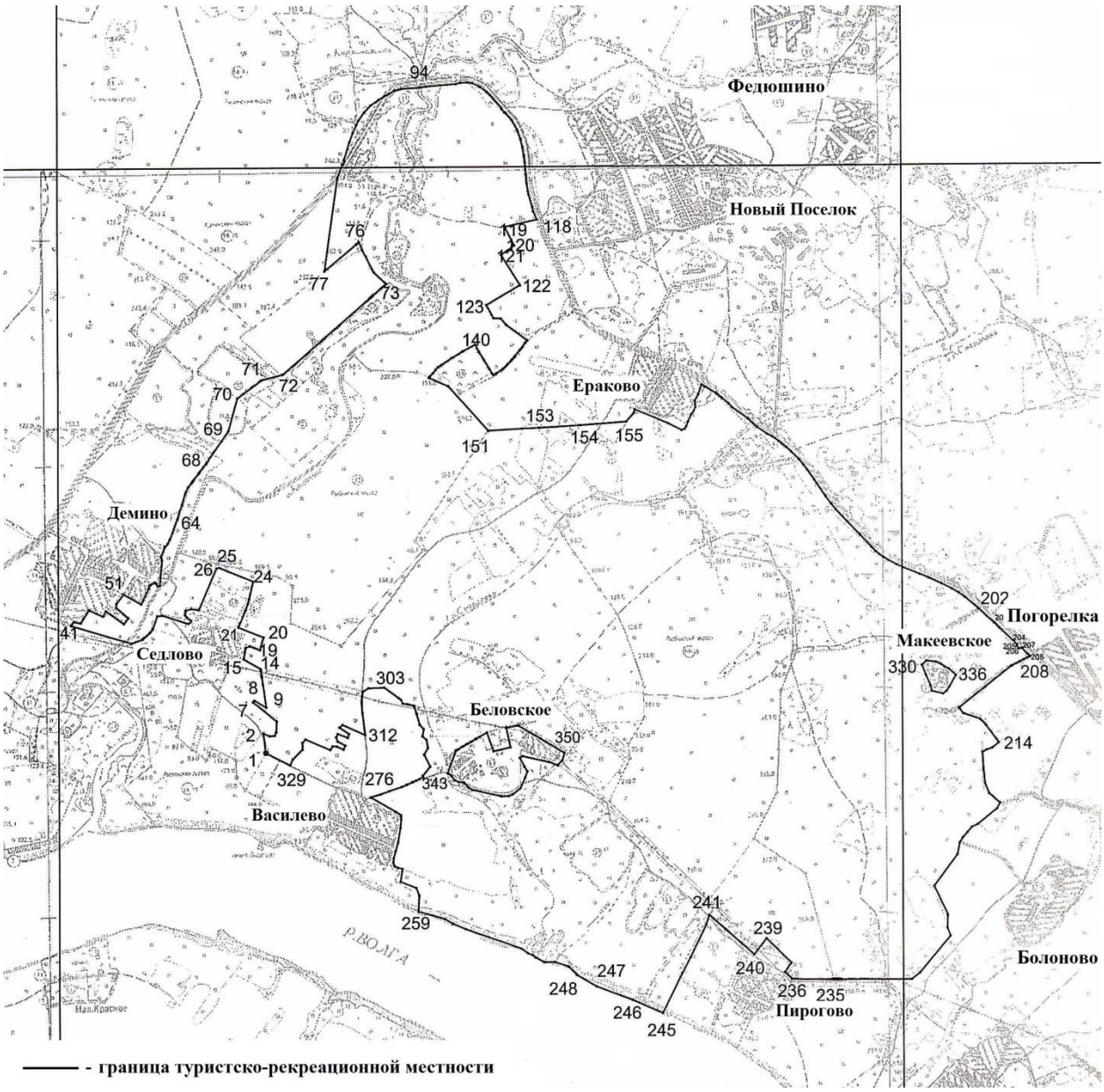

—— - граница туристско-рекреационной местности

Приложение 2
к Положению

ПЕРЕЧЕНЬ
координат поворотных точек границ туристско-рекреационной местности «Долина р. Колокши»

№ точки	Координаты*	
	X	Y
1	2	3
1	420728,74	1284195,54
2	420815,73	1284185,68
3	420803,96	1284212,34
4	420805,80	1284234,75
5	420820,80	1284241,63
6	420870,41	1284244,16
7	420955,61	1284140,28
8	420962,50	1284147,17
9	420930,87	1284198,66
10	421032,70	1284184,01
11	421064,31	1284179,46
12	421073,57	1284178,13
13	421094,49	1284175,12
14	421101,81	1284173,97
15	421145,14	1284100,30
16	421172,29	1284104,72
17	421196,41	1284109,17
18	421202,23	1284126,58
19	421185,54	1284171,38
20	421241,43	1284187,82
21	421285,20	1284077,93
22	421362,53	1284110,11
23	421410,05	1284125,51
24	421488,89	1284142,92
25	421551,80	1283994,90
26	421549,02	1283982,85
27	421363,62	1283903,59
28	421368,25	1283870,22
29	421361,30	1283846,58
30	421341,37	1283842,87
31	421331,52	1283850,51
32	421317,04	1283869,35
33	421309,85	1283866,98
34	421303,30	1283857,67
35	421339,51	1283742,76
36	421336,27	1283720,05
37	421280,19	1283700,12
38	421264,89	1283686,21
39	421235,23	1283652,84
40	421217,84	1283604,87
41	421296,16	1283335,33
42	421314,89	1283347,57

1	2	3
43	421308,44	1283377,67
44	421365,56	1283414,79
45	421338,05	1283476,88
46	421359,85	1283491,80
47	421304,08	1283570,25
48	421329,68	1283590,36
49	421375,77	1283536,77
50	421393,78	1283537,75
51	421435,28	1283570,13
52	421391,06	1283647,65
53	421461,65	1283682,38
54	421475,26	1283685,97
55	421486,55	1283707,49
56	421482,05	1283715,68
57	421470,76	1283721,81
58	421473,77	1283731,85
59	421586,54	1283741,82
60	421600,94	1283737,17
61	421647,16	1283754,75
62	421660,86	1283767,54
63	421679,50	1283776,89
64	421767,78	1283809,75
65	421831,84	1283830,68
66	421882,69	1283846,15
67	421910,24	1283859,43
68	422016,30	1283940,15
69	422155,45	1284036,11
70	422301,52	1284076,27
71	422381,75	1284181,88
72	422406,07	1284275,06
73	422800,56	1284727,90
74	422851,56	1284674,61
75	422950,82	1284623,64
76	422985,43	1284609,91
77	422858,09	1284458,79
78	423274,93	1284516,34
79	423333,92	1284538,63
80	423335,90	1284542,76
81	423348,63	1284547,28
82	423354,54	1284544,96
83	423435,20	1284569,63
84	423476,66	1284584,90
85	423512,36	1284599,95
86	423532,19	1284608,95
87	423567,91	1284633,91
88	423597,86	1284662,34
89	423620,87	1284695,71
90	423638,82	1284723,43
91	423649,21	1284742,50
92	423662,76	1284768,56
93	423670,58	1284797,48
94	423676,28	1284877,74
95	423679,54	1284906,55
96	423687,19	1284999,59

1	2	3
97	423690,08	1285037,27
98	423695,74	1285059,34
99	423697,42	1285088,95
100	423693,33	1285111,69
101	423677,71	1285145,67
102	423655,21	1285173,19
103	423640,54	1285190,06
104	423585,50	1285238,43
105	423580,38	1285238,83
106	423564,58	1285252,35
107	423563,30	1285257,08
108	423531,54	1285283,90
109	423485,56	1285308,66
110	423443,77	1285322,92
111	423408,07	1285332,14
112	423369,85	1285338,11
113	423284,35	1285347,46
114	423244,97	1285350,21
115	423194,96	1285358,56
116	423137,72	1285374,79
117	423118,49	1285378,85
118	423082,24	1285394,47
119	423048,85	1285252,79
120	422966,85	1285294,07
121	422925,54	1285235,13
122	422791,65	1285318,92
123	422706,57	1285169,34
124	422648,29	1285201,30
125	422646,67	1285232,92
126	422618,69	1285258,06
127	422551,79	1285348,87
128	422538,71	1285341,42
129	422508,09	1285318,31
130	422480,68	1285295,21
131	422464,53	1285281,25
132	422446,25	1285264,06
133	422426,38	1285244,18
134	422406,51	1285214,62
135	422398,97	1285201,73
136	422402,74	1285197,42
137	422426,38	1285181,83
138	422464,53	1285158,74
139	422500,53	1285136,70
140	422532,79	1285119,50
141	422503,24	1285063,62
142	422474,75	1285015,79
143	422444,12	1284970,66
144	422433,90	1284956,14
145	422422,62	1284944,85
146	422409,19	1284933,60
147	422393,91	1284920,44
148	422389,86	1284916,96
149	422387,48	1284915,07
150	422349,38	1285000,70

1	2	3
151	422150,73	1285176,77
152	422159,00	1285326,15
153	422162,74	1285404,13
154	422173,03	1285585,34
155	422187,87	1285789,32
156	422226,28	1285822,38
157	422241,24	1285827,20
158	422178,80	1285974,12
159	422148,17	1286033,01
160	422153,99	1286047,46
161	422164,91	1286053,82
162	422185,74	1286060,92
163	422217,19	1286075,38
164	422246,13	1286093,68
165	422278,85	1286091,37
166	422307,14	1286106,22
167	422350,61	1286121,47
168	422342,69	1286134,57
169	422312,49	1286185,01
170	422292,01	1286209,36
171	422265,64	1286239,19
172	422248,54	1286255,10
173	422198,96	1286322,23
174	422160,87	1286363,02
175	422129,98	1286407,28
176	422118,37	1286429,48
177	422096,49	1286459,53
178	422070,57	1286491,35
179	422052,18	1286512,05
180	422014,88	1286547,88
181	421991,84	1286567,30
182	421971,13	1286582,90
183	421925,85	1286613,69
184	421853,09	1286662,47
185	421820,45	1286686,94
186	421794,11	1286708,02
187	421741,21	1286757,76
188	421682,86	1286813,05
189	421628,45	1286863,64
190	421607,43	1286884,76
191	421594,58	1286899,35
192	421583,30	1286915,49
193	421567,95	1286938,61
194	421549,22	1286974,83
195	421534,67	1287006,16
196	421506,18	1287076,38
197	421489,21	1287116,25
198	421462,74	1287173,50
199	421439,02	1287219,65
200	421420,58	1287251,75
201	421401,22	1287277,76
202	421349,02	1287338,49
203	421285,47	1287407,40
204	421189,40	1287509,16

1	2	3
205	421181,64	1287507,17
206	421171,44	1287517,72
207	421174,08	1287528,38
208	421137,43	1287564,83
209	421093,96	1287480,73
210	420911,01	1287249,92
211	420886,36	1287270,03
212	420861,36	1287343,67
213	420834,86	1287369,49
214	420756,62	1287426,06
215	420732,69	1287397,38
216	420724,28	1287372,22
217	420714,29	1287353,58
218	420642,92	1287357,93
219	420576,11	1287365,12
220	420533,71	1287382,42
221	420491,31	1287430,73
222	420466,96	1287418,09
223	420397,03	1287330,59
224	420384,64	1287305,85
225	420361,61	1287285,73
226	420339,68	1287265,98
227	420316,65	1287251,72
228	420262,99	1287241,01
229	420122,38	1287137,46
230	419995,22	1287197,35
231	419936,71	1287195,58
232	419901,57	1287208,77
233	419739,54	1287072,96
234	419711,03	1287036,99
235	419711,69	1286672,07
236	419714,59	1286509,44
237	419745,34	1286477,41
238	419787,30	1286505,85
239	419895,05	1286397,60
240	419823,92	1286343,61
241	420000,01	1286147,15
242	419957,48	1286133,45
243	419812,20	1286064,18
244	419744,23	1286027,93
245	419567,88	1285941,39
246	419626,19	1285809,03
247	419686,65	1285648,89
248	419737,66	1285561,89
249	419775,45	1285525,26
250	419794,90	1285465,26
251	419794,41	1285416,32
252	419815,25	1285378,12
253	419826,16	1285365,24
254	419835,24	1285344,83
255	419855,59	1285314,70
256	419942,39	1285070,36
257	419967,06	1285012,99
258	419987,93	1284977,01

1	2	3
259	420022,22	1284861,28
260	420093,65	1284863,87
261	420126,45	1284851,21
262	420154,53	1284782,56
263	420212,18	1284791,32
264	420218,01	1284771,02
265	420223,54	1284758,99
266	420229,86	1284753,64
267	420240,73	1284750,40
268	420261,53	1284753,01
269	420293,02	1284760,78
270	420331,03	1284772,15
271	420395,96	1284782,38
272	420430,22	1284785,95
273	420442,89	1284786,12
274	420452,76	1284784,54
275	420467,88	1284761,29
276	420530,81	1284651,84
277	420543,50	1284697,21
278	420557,19	1284733,67
279	420575,55	1284789,10
280	420584,55	1284809,05
281	420586,59	1284813,57
282	420595,89	1284834,18
283	420598,17	1284839,23
284	420603,54	1284851,14
285	420618,62	1284882,96
286	420624,56	1284881,48
287	420664,79	1284914,76
288	420717,64	1284888,66
289	420746,98	1284905,02
290	420782,73	1284898,55
291	420799,12	1284881,17
292	420830,31	1284886,95
293	420850,58	1284869,12
294	420898,00	1284855,80
295	420899,40	1284855,41
296	420931,80	1284846,31
297	420934,82	1284845,46
298	420936,23	1284838,90
299	420941,90	1284816,50
300	420945,36	1284795,35
301	420961,70	1284787,39
302	420969,47	1284776,99
303	421016,33	1284714,26
304	421014,08	1284645,03
305	420999,83	1284623,09
306	420997,26	1284619,14
307	420980,50	1284617,64
308	420976,69	1284617,30
309	420955,55	1284615,40
310	420946,40	1284615,76
311	420903,28	1284618,82
312	420806,18	1284630,00

1	2	3
313	420852,14	1284532,10
314	420840,66	1284517,72
315	420811,41	1284558,83
316	420794,31	1284553,90
317	420812,14	1284510,42
318	420796,99	1284503,05
319	420778,57	1284509,44
320	420759,73	1284542,36
321	420742,32	1284535,04
322	420755,76	1284506,65
323	420757,27	1284488,28
324	420740,75	1284477,08
325	420788,26	1284369,99
326	420773,46	1284355,86
327	420743,37	1284355,82
328	420699,50	1284312,88
329	420674,62	1284301,32
1	420728,74	1284195,54
330	421101,25	1287085,51
331	421120,77	1287106,56
332	421115,29	1287146,96
333	421104,17	1287172,27
334	421091,67	1287187,01
335	421084,32	1287205,48
336	421055,91	1287236,46
337	421004,72	1287207,36
338	420986,43	1287195,04
339	420974,43	1287179,64
340	420987,30	1287128,98
341	421010,73	1287124,18
342	421060,19	1287102,09
330	421101,25	1287085,51
343	420635,82	1284992,02
344	420734,60	1285027,62
345	420813,80	1285165,52
346	420729,78	1285195,66
347	420747,42	1285270,06
348	420834,64	1285250,82
349	420844,30	1285305,40
350	420720,48	1285509,93
351	420688,10	1285500,34
352	420666,29	1285479,17
353	420680,07	1285441,96
353	420707,97	1285323,61
354	420700,62	1285311,76
356	420661,16	1285331,64
357	420641,28	1285344,46
358	420614,01	1285334,85
359	420566,87	1285313,34
360	420540,57	1285279,67
361	420532,87	1285261,40
362	420531,92	1285230,30

1	2	3
363	420561,74	1285098,48
364	420572,94	1285083,42
365	420593,16	1285062,90
366	420596,06	1285040,77
367	420604,06	1285022,79
368	420622,03	1285009,02
343	420635,82	1284992,02

*Система координат – МСК-76.

Приложение 3
к Положению

ОПИСАНИЕ
границ и особого правового режима,
схема границ и перечень координат поворотных точек границ
зоны ограниченного хозяйственного использования в составе
туристско-рекреационной местности «Долина р. Колокши»

1. В целях эксплуатации лыжных, велосипедных, пешеходно-оздоровительных трасс в составе туристско-рекреационной местности «Долина р. Колокши» выделена зона ограниченного хозяйственного использования (далее – зона).

2. В состав зоны включен земельный участок, занимаемый коридорами лыжных, велосипедных, пешеходно-оздоровительных трасс и состоящий из пятнадцати обособленных участков:

- участок 1, площадью 446 кв. м;
- участок 2, площадью 28638 кв. м;
- участок 3, площадью 12065 кв. м;
- участок 4, площадью 958 кв. м;
- участок 5, площадью 12 кв. м;
- участок 6, площадью 63 кв. м;
- участок 7, площадью 1500 кв. м;
- участок 8, площадью 1198 кв. м;
- участок 9, площадью 16133 кв. м;
- участок 10, площадью 49229 кв. м;
- участок 11, площадью 1108 кв. м;
- участок 12, площадью 1005 кв. м;
- участок 13, площадью 9870 кв. м;
- участок 14, площадью 18288 кв. м;
- участок 15, площадью 56 кв. м.

3. На территории зоны запрещается деятельность, которая может нанести невосполнимый ущерб природным комплексам и объектам растительного и животного мира, культурно-историческим объектам туристско-рекреационной местности «Долина р. Колокши», согласно пункту 14.1 раздела 14 Положения о туристско-рекреационной местности «Долина р. Колокши», в том числе:

- огораживание территории;
- применение ядохимикатов и химических средств борьбы с зарастанием коридоров лыжных, велосипедных, пешеходно-оздоровительных трасс.

4. На территории зоны разрешается деятельность, не препятствующая выполнению целей туристско-рекреационной местности «Долина р. Колокши» и обеспечивающая функционирование и эксплуатацию

объектов для развития лыжного и велосипедного спорта, спортивного ориентирования, скандинавской ходьбы, в том числе:

- проведение регламентных эксплуатационных работ, в том числе с кратковременным применением техники, не оказывающих длительное механическое, шумовое и иное воздействие на объекты животного мира в границах туристско-рекреационной местности;

- вырубка и опиловка деревьев и кустарников в пределах допустимых расстояний до их крон, а также вырубка деревьев, угрожающих падением;

- выкашивание травы;

- строительство и реконструкция хозяйственных, технических сооружений и линейных объектов при положительном заключении государственной экологической экспертизы, капитальный ремонт при согласовании с департаментом охраны окружающей среды и природопользования Ярославской области (далее – ДООСиП ЯО) материалов оценки воздействия на окружающую среду, обосновывающих отсутствие негативного воздействия на туристско-рекреационную местность (далее – материалы ОВОС);

- установка информационных табличек, указательных знаков, скамеек для отдыха, подсыпка отдельных участков древесной щепой при согласовании с ДООСиП ЯО материалов ОВОС.

Схема границ зоны

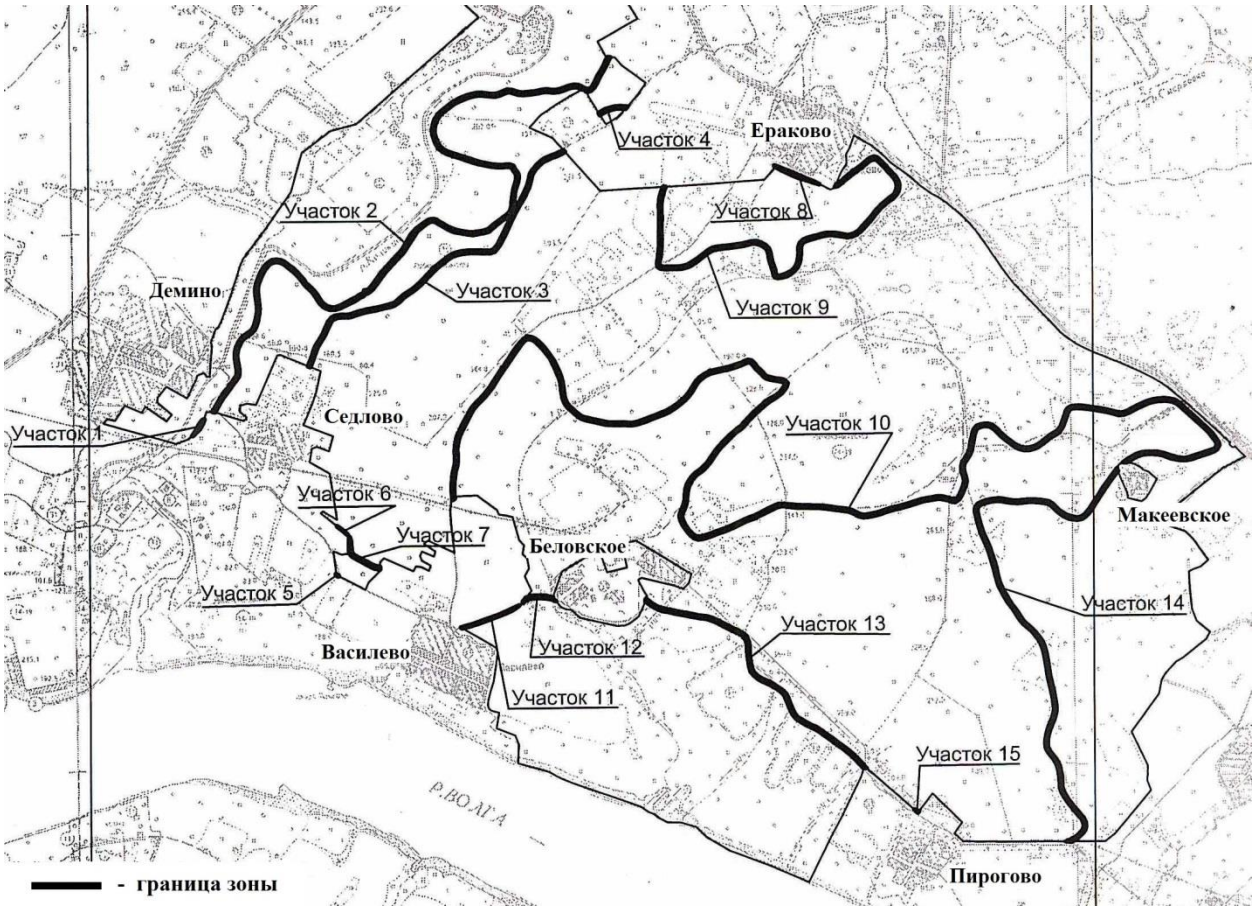

Перечень координат поворотных точек границ зоны

№ точки	Координаты*	
	X	Y
1	2	3
Участок 1		
1	421248,20	1283667,43
2	421260,56	1283675,94
3	421288,13	1283691,33
4	421297,23	1283697,53
5	421309,33	1283709,23
6	421310,68	1283710,95
7	421290,33	1283703,71
8	421283,39	1283699,00
9	421271,97	1283692,63
10	421264,89	1283686,21
1	421248,20	1283667,43
Участок 2		
11	421339,39	1283741,90
12	421350,02	1283748,85
13	421387,06	1283770,01
14	421406,34	1283783,15
15	421423,65	1283796,48
16	421448,23	1283812,82
17	421475,18	1283832,28
18	421489,99	1283834,06
19	421527,87	1283828,30
20	421546,85	1283826,30
21	421564,05	1283827,09
22	421580,08	1283830,47
23	421609,14	1283844,25
24	421621,05	1283855,43
25	421631,09	1283868,63
26	421639,64	1283882,21
27	421649,99	1283892,17
28	421664,31	1283898,50
29	421683,17	1283903,30
30	421703,68	1283907,55
31	421713,68	1283908,99
32	421733,78	1283908,78
33	421744,04	1283908,01
34	421763,42	1283905,14
35	421782,96	1283903,01
36	421801,77	1283902,81
37	421816,44	1283905,46
38	421830,72	1283910,71
39	421847,50	1283917,32
40	421863,56	1283925,43
41	421877,25	1283934,60
42	421888,92	1283944,50
43	421898,10	1283955,16
44	421903,63	1283966,77
45	421905,63	1283980,23
46	421903,94	1283994,72
47	421898,20	1284008,21

1	2	3
48	421889,99	1284020,11
49	421881,24	1284030,85
50	421873,15	1284041,93
51	421864,68	1284051,78
52	421856,72	1284059,39
53	421847,09	1284067,96
54	421830,96	1284081,18
55	421820,97	1284088,24
56	421810,34	1284098,62
57	421801,84	1284108,33
58	421791,29	1284118,44
59	421778,53	1284127,63
60	421764,30	1284136,54
61	421747,21	1284148,24
62	421738,53	1284156,25
63	421731,32	1284167,83
64	421727,19	1284180,62
65	421726,52	1284195,23
66	421731,38	1284211,07
67	421735,85	1284219,73
68	421745,80	1284238,33
69	421759,69	1284267,11
70	421764,72	1284275,70
71	421771,17	1284284,14
72	421775,82	1284294,54
73	421781,79	1284302,72
74	421788,24	1284302,85
75	421792,15	1284316,54
76	421801,93	1284326,63
77	421815,70	1284337,44
78	421830,81	1284349,02
79	421848,82	1284361,94
80	421858,76	1284369,32
81	421868,38	1284377,43
82	421884,97	1284393,33
83	421893,05	1284401,05
84	421909,13	1284416,40
85	421923,78	1284430,80
86	421939,39	1284443,46
87	421995,58	1284476,28
88	422010,20	1284490,28
89	422018,17	1284499,02
90	422039,68	1284527,02
91	422048,83	1284542,94
92	422051,05	1284557,92
93	422047,58	1284570,07
94	422040,47	1284580,14
95	422034,53	1284591,47
96	422019,69	1284616,09
97	422008,69	1284642,14
98	422005,64	1284657,43
99	422000,61	1284690,15
100	422000,21	1284707,22

1	2	3
101	422005,64	1284743,99
102	422011,07	1284759,51
103	422034,46	1284787,83
104	422054,51	1284814,83
105	422067,44	1284831,89
106	422079,89	1284842,90
107	422093,46	1284847,07
108	422111,50	1284848,23
109	422143,87	1284851,91
110	422154,57	1284853,75
111	422164,96	1284856,36
112	422184,88	1284862,52
113	422202,76	1284865,80
114	422211,65	1284865,42
115	422221,33	1284860,27
116	422230,68	1284853,34
117	422239,52	1284848,56
118	422242,85	1284839,93
119	422241,88	1284803,48
120	422243,33	1284783,67
121	422246,29	1284764,98
122	422253,60	1284729,83
123	422259,09	1284711,46
124	422266,47	1284690,62
125	422273,16	1284669,73
126	422292,52	1284610,24
127	422301,65	1284592,47
128	422315,11	1284578,21
129	422330,88	1284568,50
130	422366,44	1284555,75
131	422385,83	1284554,64
132	422405,25	1284558,36
133	422423,36	1284565,66
134	422439,72	1284576,07
135	422453,61	1284590,00
136	422477,48	1284620,01
137	422488,57	1284636,20
138	422497,59	1284653,29
139	422509,12	1284681,69
140	422512,31	1284691,75
141	422515,02	1284701,84
142	422518,62	1284721,39
143	422519,04	1284740,54
144	422515,03	1284773,01
145	422514,67	1284788,06
146	422518,05	1284802,55
147	422524,46	1284817,43
148	422530,30	1284833,58
149	422528,97	1284849,60
150	422524,14	1284863,39
151	422520,37	1284876,95
152	422519,61	1284892,40
153	422520,77	1284909,64
154	422522,37	1284927,22

1	2	3
155	422524,71	1284944,34
156	422528,77	1284962,33
157	422530,38	1284980,00
158	422527,90	1284996,44
159	422527,65	1285012,80
160	422530,70	1285028,71
161	422542,57	1285061,98
162	422546,37	1285080,33
163	422545,61	1285096,12
164	422539,57	1285109,84
165	422532,58	1285121,53
166	422529,61	1285133,38
167	422533,18	1285142,07
168	422541,82	1285149,42
169	422553,87	1285157,27
170	422567,21	1285163,15
171	422580,60	1285170,00
172	422593,01	1285177,48
173	422603,96	1285184,31
174	422615,90	1285190,89
175	422629,39	1285196,96
176	422643,29	1285203,53
177	422648,03	1285206,45
178	422647,50	1285216,70
179	422638,99	1285211,45
180	422625,62	1285205,14
181	422611,88	1285198,95
182	422599,40	1285192,07
183	422576,23	1285177,87
184	422549,57	1285165,21
185	422536,42	1285156,65
186	422525,68	1285147,51
187	422520,16	1285134,06
188	422522,43	1285125,03
189	422532,79	1285119,50
190	422528,34	1285111,09
191	422531,56	1285105,70
192	422536,70	1285094,02
193	422537,32	1285081,04
194	422533,89	1285064,44
195	422521,99	1285031,06
196	422518,64	1285013,58
197	422518,91	1284995,69
198	422521,32	1284979,73
199	422519,86	1284963,74
200	422515,85	1284945,94
201	422513,42	1284928,24
202	422511,80	1284910,34
203	422510,60	1284892,48
204	422511,43	1284875,51
205	422515,55	1284860,69
206	422520,10	1284847,71
207	422521,17	1284834,80
208	422516,09	1284820,74

1	2	3
209	422509,47	1284805,38
210	422505,65	1284788,99
211	422506,04	1284772,38
212	422510,02	1284740,06
213	422509,64	1284722,30
214	422506,24	1284703,82
215	422500,62	1284684,66
216	422489,44	1284657,14
217	422480,86	1284640,85
218	422470,20	1284625,32
219	422446,92	1284596,03
220	422434,05	1284583,13
221	422419,23	1284573,70
222	422402,70	1284567,03
223	422385,23	1284563,69
224	422368,05	1284564,68
225	422351,30	1284569,85
226	422334,97	1284576,54
227	422320,84	1284585,25
228	422309,08	1284597,72
229	422300,82	1284613,79
230	422294,52	1284632,02
231	422291,54	1284641,83
232	422274,99	1284693,52
233	422267,65	1284714,24
234	422262,33	1284732,04
235	422255,14	1284766,60
236	422252,28	1284784,70
237	422250,89	1284803,74
238	422251,91	1284841,43
239	422246,73	1284854,89
240	422235,52	1284860,95
241	422226,15	1284867,90
242	422214,08	1284874,32
243	422202,13	1284874,84
244	422182,69	1284871,26
245	422162,57	1284865,04
246	422152,71	1284862,56
247	422142,65	1284860,83
248	422110,65	1284857,19
249	422091,83	1284855,98
250	422075,39	1284850,94
251	422060,84	1284838,07
252	422027,46	1284793,49
253	422003,07	1284763,90
254	421996,87	1284746,17
255	421991,20	1284707,76
256	421991,62	1284689,42
257	422000,01	1284639,65
258	422005,50	1284625,15
259	422011,73	1284611,86
260	422019,47	1284598,88
261	422026,69	1284587,04
262	422032,78	1284575,44

1	2	3
263	422039,34	1284566,12
264	422041,86	1284557,32
265	422040,18	1284545,95
266	422032,14	1284531,96
267	422006,15	1284499,20
268	421927,89	1284449,09
269	421858,55	1284384,03
270	421817,38	1284353,92
271	421797,25	1284338,39
272	421787,16	1284328,87
273	421779,53	1284318,87
274	421774,71	1284308,28
275	421768,00	1284299,08
276	421763,38	1284288,77
277	421757,23	1284280,73
278	421751,71	1284271,31
279	421732,97	1284233,31
280	421723,01	1284214,48
281	421717,45	1284196,37
282	421718,26	1284179,00
283	421723,10	1284164,01
284	421731,53	1284150,46
285	421744,01	1284138,95
286	421773,50	1284120,16
287	421785,52	1284111,50
288	421795,33	1284102,11
289	421803,80	1284092,43
290	421815,20	1284081,30
291	421825,44	1284074,06
292	421841,31	1284061,05
293	421858,15	1284045,58
294	421866,10	1284036,33
295	421874,11	1284025,35
296	421882,78	1284014,70
297	421890,27	1284003,84
298	421895,15	1283992,38
299	421896,55	1283980,37
300	421894,93	1283969,42
301	421890,50	1283960,12
302	421882,56	1283950,91
303	421871,81	1283941,80
304	421859,00	1283933,21
305	421843,82	1283925,54
306	421814,07	1283914,17
307	421801,01	1283911,82
308	421783,50	1283912,00
309	421764,57	1283914,07
310	421745,04	1283916,96
311	421723,61	1283918,56
312	421712,79	1283917,95
313	421702,22	1283916,44
314	421691,71	1283914,50
315	421681,04	1283912,05
316	421661,36	1283907,03

1	2	3
317	421644,90	1283899,76
318	421632,60	1283887,93
319	421623,68	1283873,76
320	421614,34	1283861,48
321	421603,99	1283851,76
322	421577,20	1283839,06
323	421562,91	1283836,05
324	421547,12	1283835,32
325	421529,14	1283837,21
326	421508,92	1283840,85
327	421489,99	1283843,13
328	421472,09	1283840,97
329	421456,56	1283831,16
330	421442,91	1283820,09
331	421427,13	1283809,67
332	421411,88	1283798,81
333	421389,39	1283782,18
334	421382,30	1283777,65
335	421372,46	1283771,91
336	421362,77	1283766,52
337	421345,31	1283756,53
338	421336,90	1283751,03
339	421339,51	1283742,76
11	421339,39	1283741,90
Участок 3		
340	421508,45	1284096,91
341	421536,96	1284107,57
342	421548,60	1284111,75
343	421560,96	1284115,86
344	421573,18	1284120,11
345	421585,14	1284125,43
346	421596,55	1284131,67
347	421607,80	1284138,50
348	421618,30	1284145,16
349	421628,54	1284151,13
350	421638,83	1284155,95
351	421648,90	1284160,37
352	421658,22	1284164,43
353	421675,36	1284171,83
354	421689,68	1284183,34
355	421697,36	1284201,39
356	421699,21	1284212,17
357	421699,52	1284223,65
358	421699,10	1284235,38
359	421699,71	1284246,73
360	421702,11	1284257,60
361	421709,67	1284280,35
362	421713,22	1284292,16
363	421716,04	1284303,87
364	421718,45	1284315,62
365	421722,74	1284339,17
366	421725,23	1284350,76
367	421727,85	1284362,42
368	421730,36	1284373,90

1	2	3
369	421735,30	1284394,48
370	421740,76	1284411,33
371	421745,85	1284418,71
372	421752,59	1284426,71
373	421759,95	1284434,89
374	421767,33	1284443,26
375	421774,19	1284452,12
376	421780,56	1284461,41
377	421786,50	1284470,92
378	421792,39	1284479,85
379	421798,92	1284488,21
380	421805,67	1284496,23
381	421812,85	1284504,16
382	421820,45	1284512,24
383	421828,37	1284520,12
384	421836,73	1284527,52
385	421845,13	1284535,16
386	421853,43	1284543,17
387	421861,45	1284550,97
388	421869,23	1284558,88
389	421876,43	1284566,89
390	421889,80	1284583,52
391	421904,29	1284601,96
392	421911,53	1284612,19
393	421918,06	1284623,18
394	421922,98	1284634,28
395	421926,44	1284645,11
396	421930,34	1284664,64
397	421932,43	1284683,31
398	421933,04	1284694,06
399	421932,79	1284718,02
400	421932,47	1284729,61
401	421931,93	1284750,87
402	421932,08	1284768,06
403	421936,58	1284780,37
404	421948,64	1284791,04
405	421957,53	1284796,54
406	421980,57	1284808,75
407	422006,04	1284821,51
408	422058,73	1284845,79
409	422071,70	1284852,35
410	422084,24	1284859,31
411	422096,44	1284866,06
412	422108,17	1284872,79
413	422130,76	1284886,02
414	422141,95	1284892,03
415	422164,67	1284902,96
416	422175,77	1284907,10
417	422195,86	1284912,14
418	422213,26	1284915,62
419	422230,22	1284925,26
420	422238,88	1284932,12
421	422247,79	1284939,91
422	422256,66	1284948,65

1	2	3
423	422264,63	1284957,91
424	422271,35	1284967,74
425	422276,87	1284977,93
426	422279,11	1284983,11
427	422281,34	1284988,29
428	422285,09	1284998,71
429	422288,79	1285008,95
430	422292,78	1285018,65
431	422300,96	1285036,29
432	422304,59	1285040,38
433	422297,92	1285046,29
434	422293,38	1285041,34
435	422284,53	1285022,26
436	422280,39	1285012,19
437	422276,63	1285001,76
438	422272,97	1284991,60
439	422268,77	1284981,87
440	422263,66	1284972,44
441	422257,48	1284963,40
442	422250,08	1284954,81
443	422241,66	1284946,51
444	422233,13	1284939,04
445	422225,17	1284932,75
446	422210,07	1284924,16
447	422193,88	1284920,92
448	422173,09	1284915,71
449	422161,20	1284911,27
450	422126,35	1284893,87
451	422092,02	1284873,90
452	422067,48	1284860,31
453	422041,86	1284847,82
454	422015,49	1284835,80
455	421989,22	1284823,32
456	421976,43	1284816,74
457	421964,25	1284810,37
458	421953,02	1284804,34
459	421943,25	1284798,29
460	421928,91	1284785,59
461	421923,10	1284769,69
462	421922,93	1284750,78
463	421923,79	1284717,80
464	421924,04	1284694,32
465	421923,46	1284684,07
466	421921,44	1284666,02
467	421917,71	1284647,36
468	421914,55	1284637,48
469	421910,04	1284627,32
470	421903,97	1284617,09
471	421897,07	1284607,34
472	421882,74	1284589,10
473	421869,58	1284572,74
474	421855,11	1284557,35
475	421838,98	1284541,73
476	421830,72	1284534,22

1	2	3
477	421822,21	1284526,68
478	421814,00	1284518,51
479	421806,23	1284510,27
480	421798,89	1284502,15
481	421791,93	1284493,88
482	421785,07	1284485,11
483	421773,03	1284466,34
484	421766,91	1284457,42
485	421760,39	1284449,00
486	421745,80	1284432,62
487	421738,69	1284424,18
488	421732,61	1284415,36
489	421726,63	1284396,92
490	421721,59	1284375,91
491	421716,44	1284352,69
492	421713,91	1284340,90
493	421711,80	1284329,05
494	421709,62	1284317,35
495	421707,26	1284305,83
496	421704,52	1284294,51
497	421697,24	1284271,55
498	421693,42	1284259,99
499	421690,76	1284247,95
500	421690,09	1284235,46
501	421690,51	1284223,61
502	421690,23	1284213,06
503	421688,67	1284203,95
504	421682,29	1284188,94
505	421670,68	1284179,61
506	421654,64	1284172,69
507	421624,35	1284159,11
508	421592,06	1284139,47
509	421581,14	1284133,51
510	421569,86	1284128,49
511	421532,88	1284115,69
512	421507,56	1284106,15
513	421504,90	1284105,27
340	421508,45	1284096,91
Участок 4		
514	422440,75	1285173,15
515	422441,35	1285173,76
516	422451,50	1285190,81
517	422455,39	1285200,54
518	422458,68	1285210,60
519	422464,25	1285230,34
520	422466,29	1285249,77
521	422465,37	1285267,76
522	422463,91	1285280,65
523	422455,69	1285272,93
524	422456,39	1285267,02
525	422457,27	1285250,01
526	422455,38	1285232,05
527	422450,07	1285213,22
528	422446,92	1285203,61

1	2	3
529	422443,41	1285194,81
530	422434,19	1285179,31
531	422432,83	1285177,94
514	422440,75	1285173,15
Участок 5		
532	420732,03	1284195,18
533	420724,71	1284203,45
534	420728,74	1284195,54
532	420732,03	1284195,18
Участок 6		
535	420907,67	1284198,75
536	420900,33	1284209,41
537	420894,02	1284217,99
538	420881,49	1284233,50
539	420875,19	1284238,34
535	420907,67	1284198,75
Участок 7		
540	420867,78	1284244,04
541	420866,98	1284244,64
542	420849,71	1284249,86
543	420819,52	1284251,25
544	420809,89	1284253,86
545	420801,62	1284261,76
546	420793,05	1284276,47
547	420784,23	1284293,20
548	420775,32	1284308,95
549	420767,52	1284323,53
550	420761,43	1284337,73
551	420757,56	1284354,57
552	420757,45	1284355,83
553	420748,41	1284355,82
554	420748,66	1284353,14
555	420752,84	1284334,93
556	420759,40	1284319,62
557	420767,44	1284304,61
558	420776,33	1284288,88
559	420794,48	1284256,13
560	420805,33	1284245,77
561	420818,15	1284242,29
562	420826,94	1284241,95
540	420867,78	1284244,04
Участок 8		
563	422237,59	1285826,02
564	422241,24	1285827,20
565	422239,40	1285831,52
566	422180,46	1285970,22
567	422169,01	1285992,94
568	422177,55	1285964,09
569	422187,43	1285934,79
570	422194,47	1285914,08
571	422198,53	1285904,21
572	422206,48	1285885,52
573	422210,90	1285876,63
574	422219,90	1285859,12

1	2	3
575	422224,30	1285850,05
576	422234,18	1285831,32
563	422237,59	1285826,02
Участок 9		
577	422163,18	1285412,11
578	422163,75	1285422,12
579	422154,91	1285418,38
580	422145,38	1285414,73
581	422118,26	1285407,43
582	422108,65	1285406,18
583	422098,00	1285405,53
584	422087,11	1285405,34
585	422064,59	1285405,92
586	422052,20	1285406,13
587	422039,44	1285406,12
588	422026,80	1285405,74
589	422000,92	1285405,67
590	421987,74	1285405,59
591	421974,92	1285405,32
592	421962,47	1285405,38
593	421950,18	1285405,34
594	421938,08	1285405,02
595	421926,37	1285404,22
596	421915,54	1285403,05
597	421897,31	1285400,56
598	421884,01	1285397,21
599	421873,84	1285397,74
600	421868,50	1285404,73
601	421866,97	1285421,20
602	421867,21	1285442,55
603	421867,40	1285464,65
604	421867,90	1285475,12
605	421869,22	1285484,95
606	421874,93	1285503,09
607	421883,71	1285519,00
608	421895,03	1285535,76
609	421913,76	1285561,46
610	421926,27	1285578,36
611	421931,91	1285587,76
612	421936,06	1285598,05
613	421938,55	1285608,58
614	421940,08	1285619,31
615	421943,67	1285653,71
616	421949,38	1285700,46
617	421951,21	1285711,24
618	421958,14	1285739,90
619	421959,25	1285758,16
620	421953,13	1285777,17
621	421943,25	1285793,84
622	421930,98	1285805,50
623	421914,74	1285811,29
624	421897,28	1285813,53
625	421881,86	1285817,22
626	421867,17	1285822,87

1	2	3
627	421852,20	1285827,43
628	421839,50	1285830,45
629	421832,36	1285833,11
630	421830,35	1285839,01
631	421832,17	1285852,19
632	421837,77	1285868,18
633	421845,05	1285882,21
634	421853,37	1285893,94
635	421864,77	1285903,10
636	421878,95	1285909,65
637	421895,19	1285912,98
638	421914,08	1285914,14
639	421933,99	1285913,79
640	421951,59	1285919,76
641	421963,33	1285933,09
642	421970,23	1285950,80
643	421975,86	1285971,25
644	421978,63	1285981,40
645	421983,65	1286001,40
646	421987,49	1286019,87
647	421988,18	1286037,49
648	421986,40	1286053,17
649	421984,05	1286067,42
650	421979,71	1286093,14
651	421980,70	1286106,86
652	421985,95	1286121,51
653	421995,63	1286135,90
654	422019,37	1286158,49
655	422046,27	1286181,19
656	422064,26	1286195,34
657	422072,76	1286202,51
658	422088,25	1286217,32
659	422101,98	1286232,77
660	422113,60	1286246,81
661	422123,19	1286259,18
662	422131,65	1286268,63
663	422142,28	1286274,73
664	422154,38	1286277,99
665	422165,32	1286277,92
666	422177,02	1286274,42
667	422191,25	1286266,53
668	422205,37	1286254,25
669	422212,97	1286246,98
670	422221,45	1286239,37
671	422237,34	1286225,61
672	422249,92	1286213,57
673	422259,01	1286203,71
674	422261,59	1286194,99
675	422258,17	1286184,07
676	422254,00	1286177,62
677	422241,15	1286162,58
678	422233,84	1286154,24
679	422226,59	1286144,98
680	422206,22	1286116,90

1	2	3
681	422199,36	1286108,21
682	422185,82	1286091,80
683	422172,64	1286077,05
684	422161,30	1286061,33
685	422158,83	1286050,29
686	422164,91	1286053,82
687	422169,17	1286055,28
688	422169,68	1286057,56
689	422179,66	1286071,40
690	422192,63	1286085,91
691	422213,39	1286111,45
692	422233,76	1286139,54
693	422240,77	1286148,49
694	422261,24	1286172,23
695	422266,39	1286180,21
696	422271,00	1286194,92
697	422267,04	1286208,27
698	422256,35	1286219,87
699	422243,42	1286232,24
700	422235,71	1286239,02
701	422227,38	1286246,15
702	422211,44	1286260,90
703	422196,44	1286273,94
704	422180,53	1286282,76
705	422166,67	1286286,92
706	422153,21	1286287,00
707	422138,81	1286283,12
708	422125,92	1286275,71
709	422116,27	1286264,95
710	422095,14	1286238,63
711	422081,76	1286223,58
712	422066,74	1286209,20
713	422058,59	1286202,33
714	422049,74	1286195,44
715	422040,67	1286188,23
716	422031,51	1286180,95
717	422022,38	1286173,22
718	422004,54	1286157,12
719	421996,04	1286149,35
720	421988,59	1286141,56
721	421977,86	1286125,60
722	421971,81	1286108,74
723	421970,65	1286092,76
724	421975,19	1286065,89
725	421977,48	1286051,93
726	421979,16	1286037,16
727	421978,52	1286020,97
728	421974,88	1286003,41
729	421969,93	1285983,68
730	421961,69	1285953,66
731	421955,52	1285937,84
732	421946,43	1285927,51
733	421932,58	1285922,81
734	421913,88	1285923,14

1	2	3
735	421894,01	1285921,93
736	421876,12	1285918,25
737	421859,99	1285910,81
738	421846,75	1285900,17
739	421837,35	1285886,91
740	421829,49	1285871,76
741	421823,38	1285854,32
742	421821,14	1285838,12
743	421825,23	1285826,16
744	421836,88	1285821,82
745	421849,85	1285818,74
746	421864,24	1285814,36
747	421879,19	1285808,60
748	421895,65	1285804,67
749	421912,64	1285802,48
750	421926,16	1285797,66
751	421936,15	1285788,18
752	421944,87	1285773,45
753	421950,16	1285757,01
754	421949,20	1285741,23
755	421942,39	1285713,08
756	421940,47	1285701,77
757	421934,72	1285654,66
758	421931,15	1285620,49
759	421929,69	1285610,26
760	421927,46	1285600,79
761	421923,83	1285591,78
762	421918,76	1285583,33
763	421912,83	1285575,19
764	421906,53	1285566,81
765	421900,20	1285558,12
766	421893,94	1285549,52
767	421887,68	1285540,96
768	421881,83	1285532,42
769	421876,01	1285523,67
770	421866,61	1285506,65
771	421860,41	1285486,91
772	421858,93	1285475,93
773	421858,40	1285464,93
774	421858,21	1285442,65
775	421857,96	1285420,80
776	421859,78	1285401,32
777	421869,22	1285388,98
778	421884,90	1285388,15
779	421899,03	1285391,71
780	421927,16	1285395,25
781	421950,31	1285396,34
782	421974,99	1285396,32
783	422039,58	1285397,12
784	422064,38	1285396,92
785	422075,97	1285396,56
786	422092,72	1285396,44
787	422098,35	1285396,54
788	422109,50	1285397,21

1	2	3
789	422119,93	1285398,57
790	422138,54	1285403,19
791	422148,33	1285406,22
792	422158,28	1285410,03
577	422163,18	1285412,11
Участок 10		
793	421033,58	1284620,79
794	421058,18	1284621,26
795	421081,40	1284623,46
796	421092,65	1284624,74
797	421103,42	1284626,40
798	421130,68	1284633,20
799	421145,01	1284634,94
800	421187,68	1284633,67
801	421198,53	1284634,77
802	421219,27	1284638,08
803	421229,54	1284640,57
804	421239,95	1284643,92
805	421250,34	1284648,07
806	421260,48	1284652,62
807	421270,66	1284657,42
808	421281,17	1284662,57
809	421291,90	1284668,01
810	421313,81	1284678,65
811	421324,56	1284684,51
812	421334,36	1284690,18
813	421343,38	1284695,60
814	421351,94	1284701,79
815	421360,22	1284709,24
816	421375,92	1284724,98
817	421383,91	1284732,66
818	421392,26	1284740,31
819	421410,51	1284755,08
820	421420,41	1284762,41
821	421430,87	1284769,29
822	421442,04	1284776,12
823	421453,45	1284783,19
824	421464,94	1284790,56
825	421476,67	1284797,97
826	421488,39	1284805,80
827	421499,90	1284813,88
828	421511,30	1284821,92
829	421533,54	1284836,87
830	421544,27	1284843,76
834	421554,53	1284850,43
835	421564,27	1284856,98
836	421573,36	1284863,58
837	421589,45	1284876,28
838	421603,70	1284888,70
839	421612,70	1284902,80
840	421611,23	1284916,85
841	421605,78	1284930,56
842	421596,67	1284943,05
843	421576,30	1284963,20

1	2	3
844	421567,89	1284970,41
845	421559,11	1284977,27
846	421550,11	1284983,72
847	421537,13	1284992,76
848	421524,13	1285001,05
849	421506,60	1285009,51
850	421490,05	1285017,27
851	421473,44	1285024,49
852	421457,00	1285030,21
853	421441,35	1285034,45
854	421409,39	1285038,04
855	421379,29	1285042,49
856	421363,41	1285049,39
857	421354,82	1285055,01
858	421346,54	1285061,97
859	421331,00	1285078,38
860	421323,98	1285085,95
861	421313,43	1285098,44
862	421308,55	1285107,06
863	421305,37	1285116,25
864	421301,37	1285129,90
865	421293,40	1285164,81
866	421288,83	1285184,75
867	421286,70	1285194,73
868	421285,21	1285204,61
869	421284,61	1285214,63
870	421285,08	1285243,61
871	421284,74	1285262,58
872	421282,81	1285282,25
873	421282,84	1285292,22
874	421284,20	1285302,57
875	421286,64	1285313,08
876	421289,88	1285323,52
877	421297,77	1285344,65
878	421301,84	1285355,17
879	421309,61	1285375,67
880	421317,24	1285396,45
881	421325,97	1285417,14
882	421331,09	1285427,34
883	421337,05	1285437,46
884	421343,32	1285447,31
885	421356,99	1285465,58
886	421364,12	1285474,27
887	421378,96	1285490,75
888	421387,11	1285498,09
889	421395,77	1285504,61
890	421404,25	1285510,46
891	421412,75	1285515,69
892	421421,52	1285520,57
893	421438,59	1285531,67
894	421452,96	1285545,74
895	421465,27	1285561,70
896	421474,11	1285580,07
897	421479,77	1285599,48

1	2	3
898	421488,06	1285638,60
899	421492,76	1285656,63
900	421497,60	1285673,76
901	421502,49	1285688,70
902	421507,57	1285701,60
903	421513,54	1285713,53
904	421518,20	1285725,81
905	421514,93	1285739,55
906	421502,61	1285751,31
907	421488,64	1285762,01
908	421470,77	1285780,37
909	421461,12	1285788,99
910	421454,56	1285796,69
911	421451,07	1285808,27
912	421448,40	1285821,78
913	421446,08	1285834,67
914	421444,40	1285845,84
915	421440,38	1285860,47
916	421428,64	1285871,86
917	421413,89	1285868,33
918	421399,32	1285858,45
919	421384,95	1285846,15
920	421372,72	1285829,30
921	421361,90	1285810,52
922	421355,58	1285801,61
923	421333,37	1285774,69
924	421303,30	1285742,00
925	421287,41	1285727,32
926	421263,06	1285705,64
927	421255,37	1285697,43
928	421242,21	1285679,91
929	421227,55	1285663,33
930	421210,82	1285647,45
931	421202,77	1285639,36
932	421195,08	1285631,50
933	421187,21	1285624,02
934	421160,46	1285602,90
935	421150,79	1285596,47
936	421141,08	1285590,12
937	421131,60	1285583,48
938	421122,61	1285576,39
939	421114,23	1285568,85
940	421106,36	1285560,62
941	421099,11	1285551,67
942	421085,83	1285533,93
943	421079,02	1285526,04
944	421071,63	1285519,13
945	421063,93	1285513,24
946	421047,74	1285504,27
947	421031,20	1285499,28
948	421013,24	1285497,07
949	420994,78	1285495,91
950	420977,35	1285492,58
951	420960,82	1285486,87

1	2	3
952	420946,25	1285479,84
953	420933,13	1285476,33
954	420919,24	1285479,33
955	420903,63	1285487,25
956	420895,71	1285492,14
957	420880,86	1285503,19
958	420868,81	1285514,23
959	420860,62	1285525,49
960	420857,16	1285537,59
961	420858,05	1285551,21
962	420862,82	1285566,75
963	420868,40	1285582,53
964	420874,04	1285599,14
965	420886,52	1285637,38
966	420899,69	1285667,78
967	420920,13	1285710,60
968	420928,85	1285734,75
969	420931,72	1285743,42
970	420942,25	1285765,06
971	420949,06	1285779,42
972	420956,62	1285793,95
973	420964,18	1285809,43
974	420970,93	1285823,22
975	420975,79	1285837,48
976	420976,29	1285854,72
977	420973,96	1285874,70
978	420972,44	1285885,52
978	420970,36	1285907,67
979	420969,88	1285930,99
980	420968,60	1285982,70
981	420967,74	1285994,42
982	420965,47	1286016,96
983	420962,16	1286039,61
984	420960,28	1286050,84
985	420958,75	1286061,72
986	420956,51	1286082,53
987	420952,39	1286101,54
988	420944,56	1286118,78
989	420936,47	1286133,39
990	420932,80	1286148,18
991	420934,35	1286166,14
992	420936,15	1286176,89
993	420940,92	1286199,36
994	420944,08	1286210,03
995	420951,18	1286230,74
996	420957,32	1286251,55
997	420962,85	1286273,21
998	420965,33	1286284,52
999	420971,33	1286307,20
1000	420974,55	1286318,08
1001	420989,51	1286366,15
1002	420993,20	1286385,49
1003	420996,17	1286404,03
1004	420998,90	1286420,04

1	2	3
1005	420999,05	1286435,75
1006	420995,41	1286451,98
1007	420991,32	1286466,18
1008	420987,85	1286476,10
1009	420990,59	1286482,83
1010	420987,92	1286487,26
1011	420992,52	1286494,12
1012	421005,51	1286502,84
1013	421022,85	1286510,08
1014	421038,97	1286516,37
1015	421054,25	1286519,94
1016	421070,00	1286517,41
1017	421086,55	1286511,70
1018	421105,18	1286509,66
1019	421124,02	1286513,85
1020	421155,36	1286533,70
1021	421172,22	1286540,54
1022	421232,14	1286551,77
1023	421247,75	1286557,14
1024	421259,04	1286566,48
1025	421264,67	1286578,30
1026	421268,02	1286591,25
1027	421269,08	1286604,29
1028	421266,07	1286619,17
1029	421257,44	1286633,52
1030	421244,20	1286647,55
1031	421236,64	1286654,47
1032	421229,21	1286661,76
1033	421222,06	1286669,51
1034	421215,11	1286677,37
1035	421202,09	1286693,83
1036	421189,95	1286710,04
1037	421181,07	1286726,48
1038	421176,73	1286742,97
1039	421176,79	1286759,89
1040	421181,54	1286777,80
1041	421189,39	1286794,66
1042	421198,93	1286809,26
1043	421210,31	1286822,42
1044	421221,39	1286836,00
1045	421237,35	1286863,24
1046	421246,72	1286872,44
1047	421258,93	1286879,30
1048	421272,82	1286884,89
1049	421298,93	1286894,89
1050	421311,06	1286897,57
1051	421323,35	1286904,17
1052	421331,43	1286918,37
1053	421333,90	1286936,09
1054	421333,18	1286955,65
1055	421330,95	1286977,01
1056	421329,43	1286987,73
1057	421326,22	1287008,86
1058	421322,63	1287029,34

1	2	3
1059	421314,78	1287065,87
1060	421306,05	1287097,99
1061	421307,14	1287113,06
1062	421313,67	1287129,08
1063	421331,03	1287163,58
1064	421338,59	1287179,98
1065	421342,31	1287187,82
1066	421349,22	1287204,54
1067	421352,01	1287213,60
1068	421356,13	1287231,85
1069	421357,96	1287249,43
1070	421358,71	1287266,06
1071	421357,20	1287283,03
1072	421353,75	1287299,45
1073	421348,40	1287314,01
1074	421339,79	1287326,23
1075	421328,34	1287337,29
1076	421318,48	1287347,40
1077	421273,26	1287397,36
1078	421260,67	1287410,10
1079	421248,75	1287422,62
1080	421236,83	1287434,43
1081	421224,81	1287444,90
1082	421213,41	1287453,71
1082	421202,78	1287461,19
1083	421192,69	1287466,71
1084	421180,76	1287469,94
1085	421164,63	1287462,07
1086	421157,76	1287452,15
1087	421153,41	1287441,47
1088	421149,76	1287429,42
1089	421138,19	1287393,25
1090	421130,72	1287370,62
1091	421126,90	1287358,29
1092	421124,84	1287344,31
1093	421124,95	1287329,42
1094	421127,25	1287313,33
1095	421133,95	1287286,17
1096	421139,84	1287269,87
1097	421142,77	1287262,31
1098	421147,34	1287245,51
1099	421148,58	1287236,35
1100	421149,29	1287215,96
1101	421149,27	1287205,95
1102	421148,22	1287187,27
1103	421143,01	1287169,67
1104	421139,03	1287160,68
1105	421129,18	1287142,50
1106	421124,28	1287133,80
1107	421118,33	1287124,60
1108	421120,04	1287112,01
1109	421126,46	1287120,42
1110	421132,00	1287129,19
1111	421147,11	1287156,70

1	2	3
1112	421151,48	1287166,56
1113	421157,15	1287185,72
1114	421158,27	1287205,68
1115	421158,29	1287216,10
1116	421157,55	1287237,11
1117	421156,18	1287247,30
1118	421151,33	1287265,12
1119	421142,56	1287288,84
1120	421136,10	1287315,02
1121	421133,95	1287330,10
1122	421133,84	1287343,68
1123	421135,71	1287356,29
1124	421154,68	1287414,71
1125	421161,91	1287438,46
1126	421165,72	1287447,84
1127	421170,69	1287455,01
1128	421181,67	1287460,37
1129	421189,30	1287458,30
1130	421198,01	1287453,53
1131	421208,07	1287446,47
1132	421219,10	1287437,94
1133	421230,70	1287427,83
1134	421266,75	1287391,14
1135	421290,50	1287365,35
1136	421311,92	1287341,24
1137	421332,92	1287320,35
1138	421340,36	1287309,79
1139	421345,08	1287296,96
1140	421348,28	1287281,70
1141	421349,70	1287265,86
1142	421347,23	1287233,31
1143	421340,75	1287207,59
1144	421334,08	1287191,48
1145	421322,89	1287167,43
1146	421305,48	1287132,82
1147	421298,27	1287115,13
1148	421296,97	1287097,19
1149	421301,34	1287080,08
1150	421306,05	1287063,65
1151	421313,80	1287027,59
1152	421322,02	1286975,88
1153	421324,19	1286955,05
1154	421324,88	1286936,55
1155	421322,75	1286921,32
1156	421316,80	1286910,87
1157	421307,90	1286906,09
1158	421296,36	1286903,54
1159	421255,03	1286887,43
1160	421241,27	1286879,70
1161	421230,16	1286868,80
1162	421214,00	1286841,18
1163	421191,73	1286814,69
1164	421181,50	1286799,04
1165	421173,05	1286780,87

1	2	3
1166	421167,80	1286761,08
1167	421167,73	1286741,82
1168	421172,64	1286723,14
1169	421182,31	1286705,26
1170	421188,51	1286696,62
1171	421208,21	1286671,60
1172	421222,74	1286655,49
1173	421237,88	1286641,13
1174	421250,23	1286628,05
1175	421257,56	1286615,87
1176	421260,00	1286603,75
1177	421259,12	1286592,75
1178	421256,18	1286581,39
1179	421251,77	1286572,15
1180	421243,27	1286565,12
1181	421229,83	1286560,49
1182	421169,67	1286549,22
1183	421151,13	1286541,69
1184	421120,64	1286522,32
1185	421104,68	1286518,77
1186	421088,53	1286520,54
1187	421072,20	1286526,17
1188	421053,92	1286529,10
1189	421036,30	1286524,99
1190	421001,23	1286510,80
1191	420986,03	1286500,61
1192	420977,25	1286487,51
1193	420980,56	1286482,04
1194	420978,24	1286476,34
1195	420982,74	1286463,45
1196	420990,04	1286434,80
1197	420989,91	1286420,85
1198	420980,74	1286368,25
1199	420975,68	1286350,67
1200	420965,96	1286320,78
1201	420956,59	1286286,66
1202	420951,59	1286264,37
1203	420942,63	1286233,55
1204	420935,51	1286212,76
1204	420932,21	1286201,64
1205	420927,30	1286178,50
1206	420925,41	1286167,28
1207	420923,70	1286147,47
1208	420928,02	1286130,07
1209	420936,51	1286114,74
1210	420943,79	1286098,70
1211	420947,61	1286081,08
1212	420951,39	1286049,47
1213	420954,93	1286026,94
1213	420957,86	1286004,82
1214	420959,61	1285982,23
1215	420960,18	1285956,93
1216	420960,55	1285943,71
1217	420961,36	1285907,15

1	2	3
1218	420963,50	1285884,47
1219	420967,27	1285854,33
1220	420966,83	1285839,09
1221	420962,60	1285826,66
1222	420948,59	1285798,00
1223	420941,00	1285783,43
1224	420934,19	1285769,05
1225	420928,05	1285757,14
1226	420923,32	1285746,70
1227	420911,81	1285714,07
1228	420900,44	1285690,23
1229	420891,53	1285671,59
1230	420878,09	1285640,56
1231	420868,56	1285611,05
1232	420859,90	1285585,47
1233	420854,27	1285569,57
1234	420849,14	1285552,84
1235	420848,07	1285536,62
1236	420852,41	1285521,48
1237	420862,06	1285508,21
1238	420875,11	1285496,24
1239	420890,65	1285484,68
1240	420899,23	1285479,39
1241	420916,21	1285470,78
1242	420933,35	1285467,07
1243	420949,39	1285471,37
1244	420964,26	1285478,54
1245	420979,67	1285483,86
1246	420995,92	1285486,96
1247	421014,08	1285488,10
1248	421033,06	1285490,45
1249	421051,26	1285495,93
1250	421068,87	1285505,69
1251	421077,45	1285512,25
1252	421085,52	1285519,79
1253	421092,84	1285528,28
1254	421106,22	1285546,14
1255	421113,12	1285554,67
1256	421120,50	1285562,39
1257	421128,41	1285569,51
1258	421136,97	1285576,26
1259	421146,12	1285582,66
1260	421155,74	1285588,96
1261	421165,64	1285595,53
1262	421175,08	1285602,54
1263	421184,50	1285609,76
1264	421193,26	1285617,35
1265	421201,40	1285625,09
1266	421217,11	1285641,01
1267	421233,94	1285656,98
1268	421241,84	1285665,43
1269	421249,28	1285674,34
1270	421255,93	1285683,28
1271	421262,25	1285691,62

1	2	3
1272	421269,41	1285699,26
1273	421277,18	1285706,46
1274	421293,37	1285720,57
1275	421309,61	1285735,57
1276	421317,43	1285743,63
1277	421332,61	1285760,17
1278	421340,20	1285768,82
1279	421347,79	1285777,80
1280	421362,76	1285796,18
1281	421369,47	1285805,64
1282	421380,30	1285824,42
1283	421391,61	1285840,00
1284	421404,78	1285851,29
1285	421417,58	1285859,96
1286	421425,92	1285861,96
1287	421432,35	1285855,72
1288	421435,58	1285843,97
1289	421437,19	1285833,21
1290	421442,33	1285806,10
1291	421446,49	1285792,29
1292	421454,67	1285782,69
1293	421464,49	1285773,91
1294	421475,99	1285761,78
1295	421482,74	1285755,19
1296	421496,75	1285744,46
1297	421506,79	1285734,88
1298	421508,80	1285726,41
1299	421505,28	1285717,15
1300	421499,35	1285705,27
1301	421494,02	1285691,76
1302	421488,99	1285676,39
1303	421484,07	1285658,99
1304	421479,30	1285640,66
1305	421475,25	1285621,43
1306	421471,05	1285601,71
1307	421465,68	1285583,30
1308	421457,57	1285566,45
1309	421446,21	1285551,73
1310	421432,93	1285538,73
1311	421416,87	1285528,29
1312	421408,20	1285523,46
1313	421399,33	1285518,00
1314	421390,50	1285511,91
1315	421381,38	1285505,04
1316	421372,64	1285497,17
1317	421349,94	1285471,18
1318	421342,79	1285461,89
1319	421335,88	1285452,38
1320	421323,19	1285431,65
1321	421313,13	1285410,32
1322	421304,96	1285389,12
1323	421293,44	1285358,40
1324	421289,37	1285347,89
1325	421281,35	1285326,39

1	2	3
1326	421275,33	1285304,18
1327	421273,85	1285292,83
1328	421273,81	1285281,82
1329	421275,75	1285262,06
1330	421275,66	1285224,60
1331	421276,25	1285203,67
1332	421277,84	1285193,12
1333	421288,93	1285144,26
1334	421292,65	1285127,65
1335	421296,80	1285113,51
1336	421300,32	1285103,34
1337	421306,01	1285093,27
1338	421317,24	1285079,99
1339	421340,45	1285055,33
1340	421349,44	1285047,77
1341	421359,12	1285041,44
1342	421376,74	1285033,79
1343	421408,32	1285029,10
1344	421439,62	1285025,59
1345	421454,34	1285021,61
1346	421486,34	1285009,07
1347	421519,82	1284993,13
1348	421528,01	1284988,13
1349	421562,19	1284963,45
1350	421589,81	1284937,18
1351	421597,84	1284926,18
1352	421602,41	1284914,68
1353	421603,42	1284904,99
1354	421596,81	1284894,64
1355	421583,70	1284883,20
1356	421559,12	1284864,36
1357	421549,57	1284857,94
1358	421517,55	1284837,12
1359	421494,72	1284821,24
1360	421483,31	1284813,23
1361	421471,76	1284805,52
1362	421448,66	1284790,81
1363	421420,65	1284773,34
1364	421405,05	1284762,24
1365	421386,33	1284747,08
1366	421369,62	1284731,41
1367	421354,02	1284715,77
1368	421346,27	1284708,80
1369	421338,42	1284703,12
1370	421329,79	1284697,94
1371	421320,16	1284692,36
1372	421309,71	1284686,67
1373	421298,77	1284681,41
1374	421287,88	1284676,06
1375	421277,15	1284670,62
1376	421256,72	1284660,79
1377	421246,83	1284656,36
1378	421236,90	1284652,40
1379	421227,10	1284649,24

1	2	3
1380	421217,50	1284646,91
1381	421197,37	1284643,70
1382	421187,33	1284642,68
1383	421169,14	1284643,08
1384	421156,46	1284643,76
1385	421144,54	1284643,95
1386	421128,98	1284642,06
1387	421111,26	1284637,37
1388	421101,75	1284635,25
1389	421091,45	1284633,66
1390	421068,99	1284631,27
1391	421057,57	1284630,24
1392	421045,91	1284629,69
1393	421033,95	1284629,79
1394	421021,82	1284630,68
1395	421005,56	1284631,89
1396	420999,98	1284623,29
1397	421033,58	1284620,79
793	421033,58	1284620,79
Участок 11		
1398	420528,54	1284655,78
1399	420530,81	1284651,84
1400	420543,50	1284697,21
1401	420557,19	1284733,67
1402	420575,55	1284789,10
1403	420595,89	1284834,18
1404	420611,79	1284868,55
1405	420601,59	1284855,20
1406	420591,39	1284838,98
1407	420582,97	1284820,89
1408	420575,26	1284801,23
1409	420560,26	1284758,95
1410	420544,21	1284712,92
1411	420533,30	1284679,89
1412	420528,53	1284659,32
1398	420528,54	1284655,78
Участок 12		
1413	420621,71	1284882,19
1414	420624,56	1284881,48
1415	420628,72	1284884,92
1416	420638,80	1284893,26
1417	420644,18	1284906,98
1418	420646,27	1284920,70
1419	420646,54	1284949,72
1420	420645,41	1284965,55
1421	420642,92	1284981,21
1422	420640,56	1284993,73
1423	420635,82	1284992,02
1424	420626,70	1285003,26
1425	420631,48	1284993,31
1426	420634,06	1284979,67
1427	420636,46	1284964,52
1428	420637,54	1284949,42
1429	420637,28	1284921,44

1	2	3
1430	420635,44	1284909,33
1431	420630,26	1284896,15
1432	420622,26	1284882,95
1413	420621,71	1284882,19
Участок 13		
1433	420631,78	1285341,11
1434	420631,73	1285341,16
1435	420620,80	1285354,11
1436	420610,48	1285368,81
1437	420601,64	1285385,51
1438	420594,47	1285404,33
1439	420587,94	1285438,18
1440	420583,85	1285455,70
1441	420580,41	1285474,84
1442	420578,58	1285484,99
1443	420574,28	1285505,88
1444	420569,46	1285528,56
1445	420567,63	1285539,49
1446	420566,50	1285549,57
1447	420564,03	1285568,69
1448	420558,23	1285589,05
1449	420547,95	1285610,31
1450	420542,06	1285621,34
1451	420536,22	1285632,12
1452	420525,76	1285652,21
1453	420511,57	1285681,75
1454	420506,32	1285692,04
1455	420500,11	1285701,91
1456	420486,19	1285715,94
1457	420469,54	1285722,82
1458	420450,49	1285725,28
1459	420440,00	1285725,47
1460	420429,42	1285725,89
1461	420418,81	1285726,72
1462	420377,00	1285732,48
1463	420361,44	1285737,74
1464	420349,33	1285747,20
1465	420338,92	1285759,49
1466	420330,57	1285774,12
1467	420315,89	1285805,11
1468	420288,86	1285846,05
1469	420274,66	1285860,00
1470	420257,43	1285868,36
1471	420228,63	1285878,99
1472	420209,58	1285887,29
1473	420201,29	1285891,74
1474	420187,79	1285902,39
1475	420177,38	1285917,46
1476	420165,64	1285936,91
1477	420155,08	1285957,16
1478	420150,77	1285967,10
1479	420141,05	1285984,83
1480	420129,07	1286000,84
1481	420122,68	1286008,84

1	2	3
1482	420110,73	1286025,40
1483	420097,41	1286042,29
1484	420090,60	1286051,43
1485	420076,64	1286070,89
1486	420061,17	1286089,96
1487	420053,80	1286098,97
1488	420046,77	1286107,05
1489	420033,76	1286120,42
1490	420022,17	1286130,10
1491	420011,79	1286139,78
1492	419998,26	1286151,00
1493	419993,85	1286154,02
1494	420000,01	1286147,15
1495	419991,81	1286144,51
1496	419992,83	1286143,81
1497	420005,84	1286133,02
1498	420016,22	1286123,35
1499	420027,63	1286113,81
1500	420040,15	1286100,96
1501	420046,91	1286093,17
1502	420054,22	1286084,23
1503	420062,00	1286074,88
1504	420069,50	1286065,41
1505	420076,55	1286055,88
1506	420083,29	1286046,18
1507	420090,29	1286036,78
1508	420097,25	1286028,12
1509	420103,51	1286020,02
1510	420109,40	1286011,83
1511	420115,52	1286003,38
1512	420121,96	1285995,33
1513	420133,46	1285979,95
1514	420142,67	1285963,14
1515	420146,92	1285953,34
1516	420152,19	1285942,88
1517	420157,82	1285932,44
1518	420163,99	1285922,27
1519	420169,81	1285912,58
1520	420181,15	1285896,17
1521	420196,34	1285884,18
1522	420205,65	1285879,18
1523	420225,21	1285870,67
1524	420235,16	1285866,80
1525	420253,93	1285860,05
1526	420269,41	1285852,54
1527	420281,92	1285840,26
1528	420298,22	1285815,94
1529	420308,02	1285800,71
1530	420315,15	1285785,81
1531	420322,57	1285769,97
1532	420331,52	1285754,31
1533	420343,06	1285740,68
1534	420357,11	1285729,71
1535	420374,90	1285723,69

1	2	3
1536	420406,91	1285719,16
1537	420417,89	1285717,77
1538	420428,88	1285716,91
1539	420449,83	1285716,29
1540	420467,21	1285714,05
1541	420481,08	1285708,32
1542	420493,02	1285696,28
1543	420498,48	1285687,59
1544	420503,47	1285677,81
1545	420508,12	1285667,77
1546	420512,97	1285657,93
1547	420517,70	1285648,21
1548	420522,76	1285638,24
1549	420528,29	1285627,86
1550	420540,00	1285606,10
1551	420545,40	1285595,81
1552	420549,75	1285585,98
1553	420555,19	1285566,87
1554	420557,56	1285548,49
1555	420558,71	1285538,24
1556	420560,61	1285526,94
1557	420565,48	1285503,98
1558	420569,74	1285483,28
1559	420575,04	1285453,88
1560	420579,12	1285436,35
1561	420582,09	1285419,98
1562	420585,78	1285401,87
1563	420593,46	1285381,73
1564	420602,79	1285364,10
1565	420613,66	1285348,61
1566	420622,69	1285337,91
1433	420631,78	1285341,11
Участок 14		
1567	419711,29	1286890,51
1568	419715,27	1286902,68
1569	419723,81	1286917,97
1570	419733,26	1286932,35
1571	419744,39	1286944,24
1572	419755,58	1286953,16
1573	419766,95	1286956,61
1574	419780,37	1286955,28
1575	419794,20	1286949,61
1576	419807,73	1286938,46
1577	419821,54	1286926,34
1578	419835,46	1286914,57
1579	419849,31	1286904,24
1580	419862,45	1286894,57
1581	419875,80	1286885,54
1582	419889,46	1286877,64
1583	419903,85	1286871,52
1584	419919,91	1286868,44
1585	419954,47	1286867,19
1586	419988,33	1286860,28
1587	420004,12	1286855,09

1	2	3
1588	420018,22	1286848,04
1589	420047,26	1286825,76
1590	420063,41	1286817,10
1591	420080,02	1286814,78
1592	420096,87	1286816,35
1593	420115,53	1286819,63
1594	420134,85	1286824,97
1595	420144,61	1286828,55
1596	420174,52	1286840,71
1597	420184,81	1286844,28
1598	420194,81	1286846,92
1599	420204,48	1286848,51
1600	420214,38	1286848,74
1601	420224,84	1286848,03
1602	420235,73	1286846,72
1603	420259,77	1286842,61
1604	420309,72	1286831,62
1605	420334,31	1286826,30
1606	420346,89	1286824,22
1607	420371,41	1286820,67
1608	420383,42	1286818,84
1609	420406,34	1286814,66
1610	420427,94	1286809,94
1611	420438,05	1286807,04
1612	420456,25	1286799,84
1613	420471,91	1286789,83
1614	420501,41	1286765,00
1615	420526,83	1286735,48
1616	420542,72	1286723,04
1617	420578,66	1286699,58
1618	420606,05	1286680,08
1619	420636,51	1286661,54
1620	420669,80	1286645,23
1621	420705,43	1286634,38
1622	420729,42	1286629,23
1623	420751,53	1286623,15
1624	420792,34	1286610,14
1625	420822,73	1286598,03
1626	420843,95	1286588,53
1627	420855,02	1286583,94
1628	420866,44	1286579,67
1629	420901,57	1286568,72
1630	420923,82	1286563,00
1631	420942,92	1286559,54
1632	420957,62	1286560,95
1633	420968,21	1286568,89
1634	420976,10	1286581,16
1635	420981,45	1286595,77
1636	420985,70	1286612,52
1637	420989,01	1286631,42
1638	420989,25	1286652,77
1639	420987,96	1286663,53
1640	420983,88	1286683,62
1641	420981,19	1286703,12

1	2	3
1642	420980,85	1286721,30
1643	420982,86	1286739,20
1644	420984,70	1286758,74
1645	420984,48	1286779,23
1646	420982,77	1286798,83
1647	420980,06	1286817,93
1648	420975,74	1286835,54
1649	420967,25	1286849,38
1650	420943,54	1286872,93
1651	420932,53	1286887,85
1652	420924,26	1286904,60
1653	420919,35	1286922,26
1654	420916,97	1286939,09
1655	420919,34	1286952,63
1656	420926,37	1286964,17
1657	420937,62	1286975,36
1658	420950,59	1286985,43
1659	420965,55	1286995,41
1660	420982,19	1287005,86
1661	421009,02	1287023,53
1662	421028,34	1287036,67
1663	421038,04	1287043,43
1664	421057,83	1287057,45
1665	421067,90	1287065,02
1666	421086,97	1287080,34
1667	421096,31	1287087,44
1668	421086,66	1287091,40
1669	421071,96	1287079,84
1670	421062,37	1287072,13
1671	421042,65	1287057,70
1672	421032,87	1287050,80
1673	421013,62	1287037,43
1674	420977,32	1287013,42
1675	420960,66	1287002,97
1676	420945,33	1286992,74
1677	420931,67	1286982,13
1678	420919,25	1286969,79
1679	420910,77	1286955,85
1680	420907,86	1286939,24
1681	420910,52	1286920,42
1682	420915,81	1286901,38
1683	420924,82	1286883,15
1684	420936,76	1286866,96
1685	420960,10	1286843,83
1686	420967,34	1286832,03
1687	420971,21	1286816,22
1688	420973,83	1286797,81
1689	420975,48	1286778,79
1690	420975,69	1286759,11
1691	420971,84	1286721,72
1692	420972,20	1286702,42
1693	420975,01	1286682,08
1694	420980,25	1286652,28
1695	420980,02	1286632,25

1	2	3
1696	420976,90	1286614,41
1697	420972,84	1286598,44
1698	420967,99	1286585,19
1699	420961,52	1286575,12
1700	420954,24	1286569,66
1701	420943,30	1286568,62
1702	420925,70	1286571,81
1703	420904,01	1286577,39
1704	420892,50	1286580,80
1705	420880,88	1286584,35
1706	420869,44	1286588,15
1707	420858,32	1286592,31
1708	420847,51	1286596,79
1709	420836,91	1286601,53
1710	420826,38	1286606,26
1711	420815,98	1286610,81
1712	420805,62	1286614,93
1713	420795,28	1286618,65
1714	420785,05	1286622,04
1715	420774,81	1286625,28
1716	420764,56	1286628,41
1717	420754,20	1286631,75
1718	420743,21	1286635,03
1719	420731,47	1286637,99
1720	420707,47	1286643,15
1721	420695,88	1286646,08
1722	420684,39	1286649,54
1723	420673,12	1286653,60
1724	420662,25	1286658,32
1725	420651,53	1286663,65
1726	420640,87	1286669,42
1727	420630,48	1286675,29
1728	420620,57	1286681,42
1729	420601,97	1286693,79
1730	420593,04	1286700,38
1731	420583,78	1286706,99
1732	420574,31	1286713,33
1733	420547,94	1286730,38
1734	420532,98	1286742,10
1735	420507,97	1286771,19
1736	420493,10	1286784,78
1737	420477,10	1286797,19
1738	420460,36	1286807,89
1739	420440,95	1286815,57
1740	420430,22	1286818,65
1741	420419,38	1286821,22
1742	420396,60	1286825,71
1743	420384,86	1286827,73
1744	420372,71	1286829,58
1745	420360,49	1286831,28
1746	420348,29	1286833,11
1747	420335,97	1286835,15
1748	420323,85	1286837,71
1749	420311,64	1286840,41

1	2	3
1750	420299,26	1286843,11
1751	420286,93	1286846,01
1752	420274,33	1286848,86
1753	420261,43	1286851,45
1754	420248,80	1286853,66
1755	420237,01	1286855,63
1756	420225,68	1286857,00
1757	420214,58	1286857,75
1758	420203,64	1286857,49
1759	420192,92	1286855,73
1760	420171,34	1286849,13
1761	420160,97	1286844,90
1762	420151,06	1286840,87
1763	420141,37	1286836,95
1764	420132,10	1286833,54
1765	420113,55	1286828,42
1766	420095,67	1286825,27
1767	420080,23	1286823,84
1768	420066,25	1286825,79
1769	420052,14	1286833,36
1770	420023,04	1286855,70
1771	420007,55	1286863,44
1772	419990,76	1286868,95
1773	419973,09	1286873,08
1774	419955,42	1286876,16
1775	419920,91	1286877,41
1776	419906,49	1286880,17
1777	419893,49	1286885,71
1778	419880,58	1286893,17
1779	419867,64	1286901,92
1780	419841,06	1286921,62
1781	419813,56	1286945,32
1782	419798,87	1286957,42
1783	419782,57	1286964,10
1784	419766,05	1286965,74
1785	419751,32	1286961,28
1786	419738,27	1286950,87
1787	419726,16	1286937,93
1788	419716,11	1286922,64
1789	419711,25	1286913,94
1567	419711,29	1286890,51
Участок 15		
1790	419836,45	1286329,63
1791	419828,66	1286347,20
1792	419823,92	1286343,61
1790	419836,45	1286329,63

* Система координат МСК-76.

Приложение 4
к Положению

ОПИСАНИЕ
границ и особого правового режима,
схема границ и перечень координат поворотных точек границ
зоны ограниченного хозяйственного использования в составе
туристско-рекреационной местности «Долина р. Колокши»

1. В целях эксплуатации воздушных линий электропередачи «ВЛ - 35 кВ "Левобережная - Шашково"» и «ВЛ -10 кВ фидер № 08 "Деминский" ПС 35/10 кВ Шашково» в составе туристско-рекреационной местности «Долина р. Колокши» выделена зона ограниченного хозяйственного использования (далее – зона).

2. В состав зоны включен земельный участок, занимаемый воздушными линиями электропередачи «ВЛ - 35 кВ "Левобережная - Шашково"» и «ВЛ - 10 кВ фидер № 08 "Деминский" ПС 35/10 кВ Шашково» и их охранными зонами, расположенный в районе деревень Седлово, Беловское, Пирогово и состоящий из трех обособленных участков:

- участок 1, площадью 25555 кв. м;
- участок 2, площадью 28348 кв. м;
- участок 3, площадью 46686 кв. м.

3. На территории зоны запрещается деятельность, которая может нанести невосполнимый ущерб природным комплексам и объектам растительного и животного мира, культурно-историческим объектам туристско-рекреационной местности «Долина р. Колокши», согласно пункту 14.1 раздела 14 Положения о туристско-рекреационной местности «Долина р. Колокши», в том числе:

- огораживание территории (за исключением локальных объектов);
- применение ядохимикатов и химических средств борьбы с зарастанием технических коридоров линейных объектов;
- проведение строительных работ, а также работ по вырубке древесно-кустарниковой растительности, в том числе ручным способом или с использованием механических секаторов, в период массового размножения и миграций наземных позвоночных и птиц, гнездования и выращивания потомства объектов животного мира (с апреля по июнь включительно).

4. На территории зоны разрешается деятельность, не препятствующая выполнению целей туристско-рекреационной местности «Долина р. Колокши» и обеспечивающая безаварийное функционирование и эксплуатацию существующих объектов, в том числе:

- прокладка и содержание просек вдоль воздушных линий электропередачи;

- вырубка и опиловка деревьев и кустарников в пределах допустимых расстояний до их крон, а также вырубка деревьев, угрожающих падением;

- вырубка или обрезка крон деревьев, произрастающих на просеках, высота которых превышает 4 м;

- проведение регламентных эксплуатационных работ, не оказывающих механическое и иное воздействие на объекты животного мира в границах туристско-рекреационной местности;

- строительство и реконструкция хозяйственных, технических сооружений и линейных объектов при положительном заключении государственной экологической экспертизы, их капитальный ремонт при согласовании с департаментом охраны окружающей среды и природопользования Ярославской области (далее – ДООСиП ЯО) материалов оценки воздействия на окружающую среду, обосновывающих отсутствие негативного воздействия на туристско-рекреационную местность (далее – материалы ОВОС);

- установка информационных и указательных знаков при согласовании с ДООСиП ЯО материалов ОВОС.

Схема границ зоны

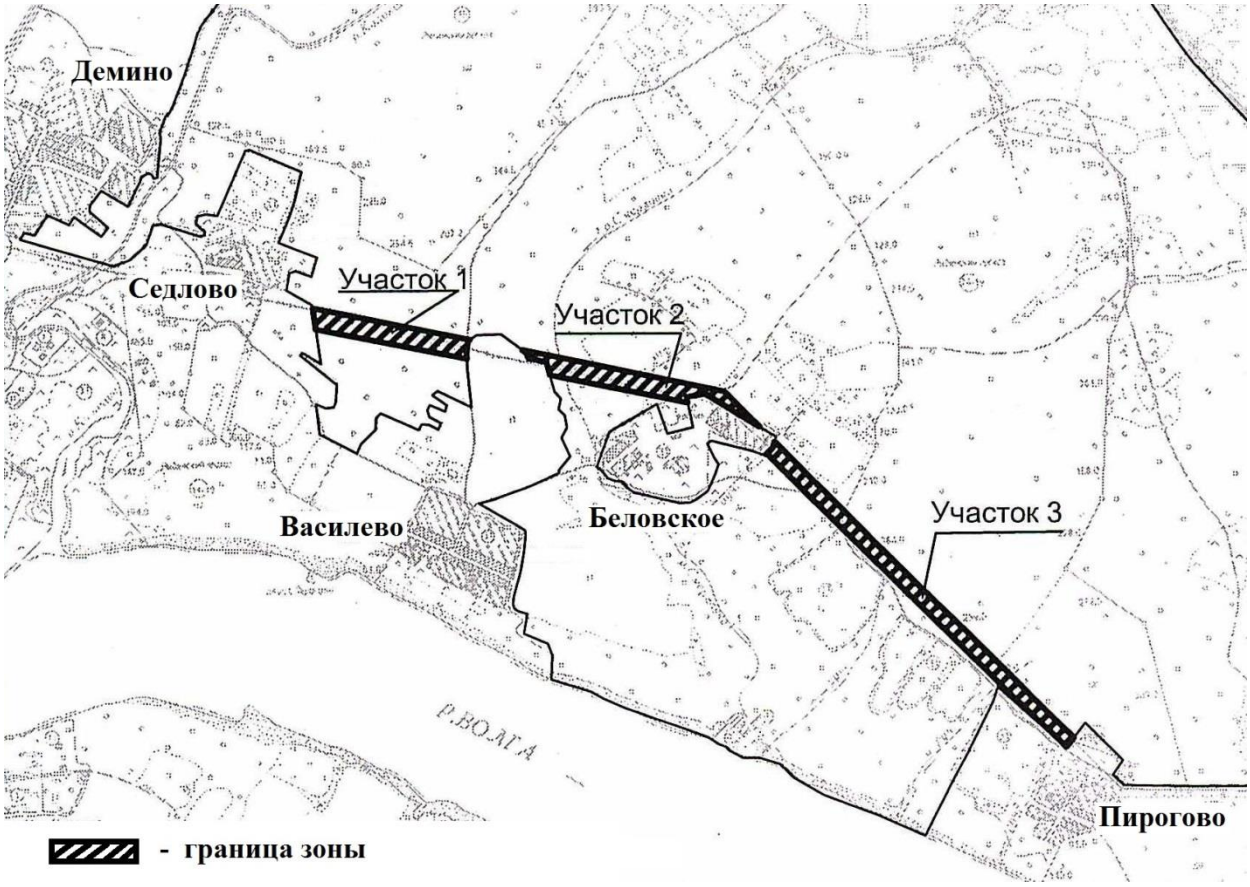

Перечень координат поворотных точек границ зоны

№ точки	Координаты*	
	X	Y
1	2	3
Участок 1		
1	421092,48	1284175,41
2	421000,85	1284624,67
3	420997,26	1284619,14
4	420955,55	1284615,40
5	420945,22	1284615,84
6	421031,32	1284184,21
1	421092,48	1284175,41
Участок 2		
7	420970,55	1284775,54
8	420849,83	1285360,45
9	420749,72	1285461,63
10	420844,30	1285305,40
11	420834,64	1285250,82
12	420818,30	1285254,42
13	420897,31	1284855,99
14	420934,82	1284845,46
15	420941,90	1284816,50
16	420945,36	1284795,35
17	420961,70	1284787,39
7	420970,55	1284775,54
Участок 3		
18	420706,52	1285505,80
19	420590,60	1285622,78
20	420550,91	1285664,48
21	420491,43	1285723,10
22	420439,92	1285773,61
23	420399,90	1285813,56
24	420363,56	1285851,40
25	420320,60	1285894,01
26	420270,99	1285943,71
27	420172,45	1286044,40
28	420023,04	1286194,83
29	419980,33	1286237,34
30	419924,31	1286293,60
31	419871,57	1286346,16
32	419852,78	1286365,51
33	419825,51	1286344,82
34	419985,28	1286178,41
35	420624,64	1285531,11
36	420671,23	1285483,96
37	420688,10	1285500,34
18	420706,52	1285505,80

* Система координат МСК-76.

Приложение 5
к Положению

ОПИСАНИЕ
границ и особого правового режима,
схема границ и перечень координат поворотных точек границ
зоны ограниченного хозяйственного использования в составе
туристско-рекреационной местности «Долина р. Колокши»

1. В целях эксплуатации автомобильной дороги «Рыбинск – Тутаев (до Помогалова)» в составе туристско-рекреационной местности «Долина р. Колокши» выделена зона ограниченного хозяйственного использования (далее – зона).

2. В состав зоны включен земельный участок, занимаемый придорожной полосой автомобильной дороги «Рыбинск – Тутаев (до Помогалова)» и расположенный в районе деревень Новый Поселок, Ераково, Погорелка и состоящий из двух обособленных участков:

- участок 1, площадью 76975 кв. м;
- участок 2, площадью 95022 кв. м.

3. На территории зоны запрещается деятельность, которая может нанести невосполнимый ущерб природным комплексам и объектам растительного и животного мира, культурно-историческим объектам туристско-рекреационной местности «Долина р. Колокши», согласно пункту 14.1 раздела 14 Положения о туристско-рекреационной местности «Долина р. Колокши», в том числе:

- применение ядохимикатов и химических средств борьбы с зарастанием технических коридоров линейных объектов;
- проведение строительных работ, а также работ по вырубке древесно-кустарниковой растительности, в том числе ручным способом или с использованием механических секаторов, в период массового размножения и миграций наземных позвоночных и птиц, гнездования и выращивания потомства объектов животного мира (с апреля по июнь включительно).

4. На территории зоны разрешается деятельность, не препятствующая выполнению целей туристско-рекреационной местности «Долина р. Колокши» и обеспечивающая функционирование и эксплуатацию автомобильной дороги, в том числе:

- проведение регламентных эксплуатационных работ, не оказывающих механическое и иное воздействие на объекты животного мира в границах туристско-рекреационной местности;
- строительство и реконструкция хозяйственных, технических сооружений и линейных объектов при положительном заключении государственной экологической экспертизы, их капитальный ремонт при

согласовании с департаментом охраны окружающей среды и природопользования Ярославской области (далее – ДООСиП ЯО) материалов оценки воздействия на окружающую среду, обосновывающих отсутствие негативного воздействия на туристско-рекреационную местность (далее – материалы ОВОС);

- установка дорожных и указательных знаков при согласовании с ДООСиП ЯО материалов ОВОС;

- предоставление земельных участков под расширение и строительство сооружений (объектов дорожной службы, зданий и сооружений, предназначенных для обслуживания владельцев и пассажиров автотранспортных средств, объектов дорожного сервиса), необходимых для безопасного и эффективного функционирования существующих объектов, при согласовании с ДООСиП ЯО.

Схема границ зоны

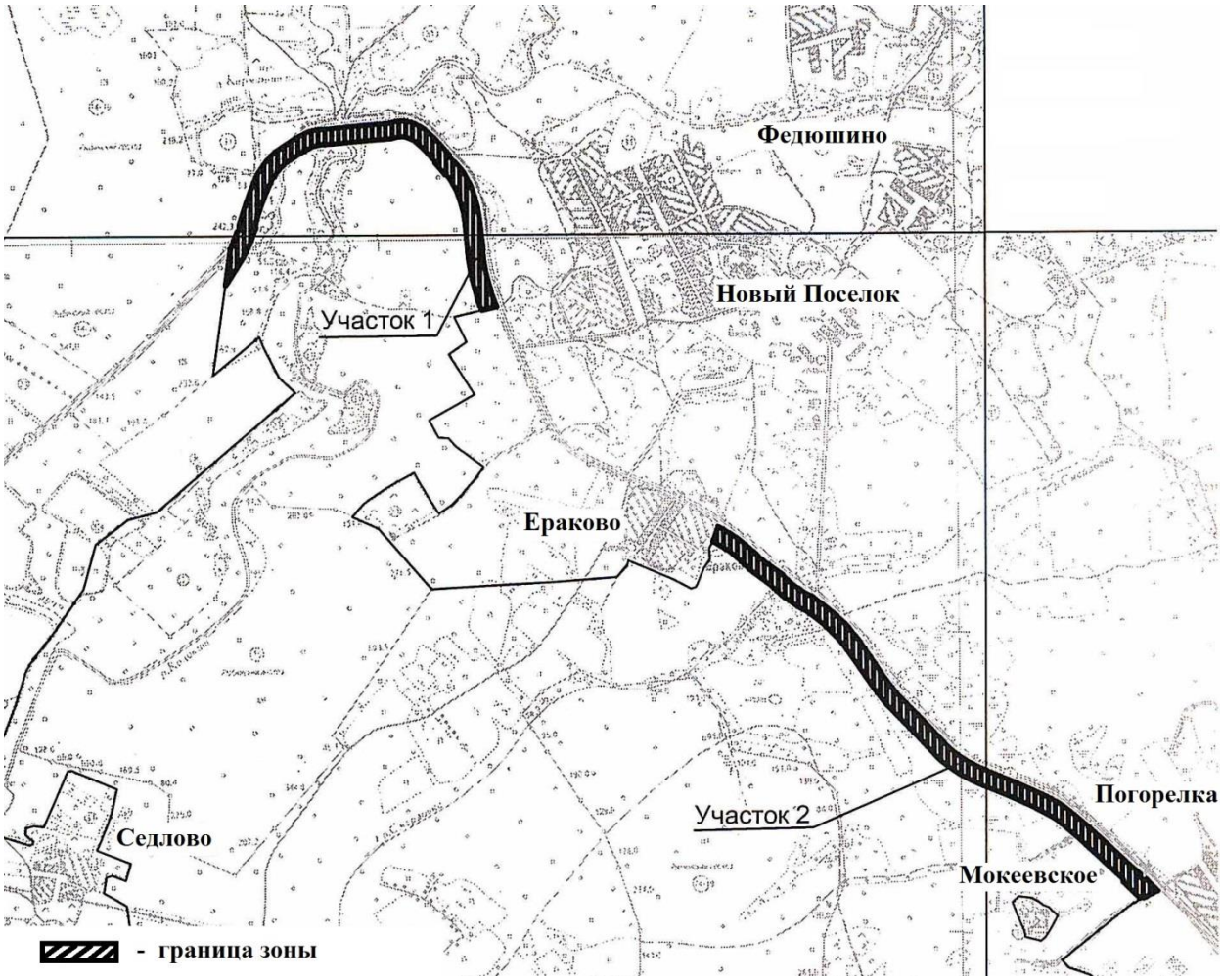

Перечень координат поворотных точек границ зоны

№ точки	Координаты*	
	X	Y
1	2	3
Участок 1		
1	423155,84	1284499,90
2	423274,93	1284516,34
3	423333,92	1284538,63
4	423335,90	1284542,76
5	423348,63	1284547,28
6	423354,54	1284544,96
7	423435,20	1284569,63
8	423476,66	1284584,90
9	423512,36	1284599,95
10	423532,19	1284608,95
11	423567,91	1284633,91
12	423597,86	1284662,34
13	423620,87	1284695,71
14	423638,82	1284723,43
15	423649,21	1284742,50
16	423662,76	1284768,56
17	423670,58	1284797,48
18	423676,28	1284877,74
19	423679,54	1284906,55
20	423687,19	1284999,59
21	423690,08	1285037,27
22	423695,74	1285059,34
23	423697,42	1285088,95
24	423693,33	1285111,69
25	423677,71	1285145,67
26	423655,21	1285173,19
27	423640,54	1285190,06
28	423585,50	1285238,43
29	423580,38	1285238,83
30	423564,58	1285252,35
31	423563,30	1285257,08
32	423531,54	1285283,90
33	423485,56	1285308,66
34	423443,77	1285322,92
35	423408,07	1285332,14
36	423369,85	1285338,11
37	423284,35	1285347,46
38	423244,97	1285350,21
39	423194,96	1285358,56
40	423137,72	1285374,79
41	423118,49	1285378,85
42	423082,24	1285394,47
43	423070,59	1285345,04
44	423103,28	1285330,96
45	423125,72	1285326,22
46	423183,99	1285309,70
47	423239,10	1285300,50
48	423279,89	1285297,65

1	2	3
49	423363,27	1285288,53
50	423397,94	1285283,12
51	423429,42	1285274,98
52	423465,50	1285262,68
53	423503,25	1285242,34
54	423519,11	1285228,95
55	423520,35	1285224,39
56	423560,25	1285190,25
57	423565,00	1285189,88
58	423605,01	1285154,72
59	423616,98	1285140,95
60	423634,95	1285118,97
61	423645,24	1285096,58
62	423647,17	1285085,90
63	423646,10	1285067,04
64	423640,56	1285045,45
65	423637,35	1285003,55
66	423629,77	1284911,41
67	423626,48	1284882,32
68	423621,05	1284805,85
69	423615,90	1284786,83
70	423605,07	1284766,00
71	423595,82	1284749,02
72	423579,30	1284723,50
73	423559,66	1284695,01
74	423536,20	1284672,75
75	423507,33	1284652,58
76	423492,31	1284645,76
77	423458,30	1284631,42
78	423419,24	1284617,03
79	423356,58	1284597,87
80	423349,51	1284600,65
81	423299,73	1284582,98
82	423252,74	1284561,41
83	423163,88	1284507,02
1	423155,84	1284499,90
Участок 2		
84	422302,79	1286103,93
85	422307,14	1286106,22
86	422350,61	1286121,47
87	422342,69	1286134,57
88	422312,49	1286185,01
89	422292,01	1286209,36
90	422265,64	1286239,19
91	422248,54	1286255,10
92	422198,96	1286322,23
93	422160,87	1286363,02
94	422129,98	1286407,28
95	422118,37	1286429,48
96	422096,49	1286459,53
97	422070,57	1286491,35
98	422052,18	1286512,05
99	422014,88	1286547,88
100	421991,84	1286567,30

1	2	3
101	421971,13	1286582,90
102	421925,85	1286613,69
103	421853,09	1286662,47
104	421820,45	1286686,94
105	421794,11	1286708,02
106	421741,21	1286757,76
107	421682,86	1286813,05
108	421628,45	1286863,64
109	421607,43	1286884,76
110	421594,58	1286899,35
111	421583,30	1286915,49
112	421567,95	1286938,61
113	421549,22	1286974,83
114	421534,67	1287006,16
115	421506,18	1287076,38
116	421489,21	1287116,25
117	421462,74	1287173,50
118	421439,02	1287219,65
119	421420,58	1287251,75
120	421401,22	1287277,76
121	421349,02	1287338,49
122	421285,47	1287407,40
123	421189,40	1287509,16
124	421181,64	1287507,17
125	421171,44	1287517,72
126	421174,08	1287528,38
127	421137,43	1287564,83
128	421113,35	1287518,25
129	421118,74	1287512,90
130	421116,25	1287502,87
131	421165,90	1287451,52
132	421173,27	1287453,41
133	421248,91	1287373,29
134	421311,67	1287305,24
135	421362,16	1287246,50
136	421378,70	1287224,27
137	421395,08	1287195,76
138	421417,79	1287151,57
139	421443,50	1287095,96
140	421460,01	1287057,19
141	421488,80	1286986,22
142	421504,32	1286952,81
143	421524,79	1286913,22
144	421541,98	1286887,34
145	421555,20	1286868,41
146	421570,92	1286850,57
147	421593,69	1286827,68
148	421648,64	1286776,59
149	421706,89	1286721,40
150	421761,31	1286670,23
151	421789,83	1286647,41
152	421824,15	1286621,67
153	421897,87	1286572,25
154	421942,01	1286542,23

1	2	3
155	421960,66	1286528,19
156	421981,41	1286510,70
157	422016,12	1286477,36
158	422032,48	1286458,94
159	422056,87	1286429,00
160	422075,78	1286403,04
161	422087,15	1286381,28
162	422121,90	1286331,49
163	422160,45	1286290,21
164	422211,08	1286221,66
165	422229,79	1286204,25
166	422254,14	1286176,71
167	422271,65	1286155,89
168	422299,85	1286108,79
84	422302,79	1286103,93

* Система координат МСК-76.

Приложение 6
к Положению

ОПИСАНИЕ
границ и особого правового режима,
схема границ и перечень координат поворотных точек границ
зоны ограниченного хозяйственного использования в составе
туристско-рекреационной местности «Долина р. Колокши»

1. В целях размещения и эксплуатации межпоселкового газопровода высокого давления от дер. Вокшерино до пос. Шашково в составе туристско-рекреационной местности «Долина р. Колокши» выделена зона ограниченного хозяйственного использования (далее – зона).

2. В состав зоны включен земельный участок площадью 3063,31 кв. м для размещения и эксплуатации межпоселкового газопровода высокого давления от дер. Вокшерино до пос. Шашково, расположенный вблизи автомобильной дороги «Рыбинск – Тутаев (до Помогалова)» в месте пересечения ею р. Колокши. Ширина зоны – от 5 до 6 м.

3. На территории зоны запрещается деятельность, которая может нанести невосполнимый ущерб природным комплексам и объектам растительного и животного мира, культурно-историческим объектам туристско-рекреационной местности «Долина р. Колокши», согласно пункту 14.1 раздела 14 Положения о туристско-рекреационной местности «Долина р. Колокши», в том числе:

- огораживание территории;
- применение ядохимикатов и химических средств борьбы с зарастанием технического коридора линейного объекта;
- проведение строительных работ, а также работ по вырубке древесно-кустарниковой растительности, в том числе ручным способом или с использованием механических секаторов, в период массового размножения и миграций наземных позвоночных и птиц, гнездования и выращивания потомства объектов животного мира (с апреля по июнь включительно).

4. На территории зоны разрешается деятельность, не препятствующая выполнению целей туристско-рекреационной местности «Долина р. Колокши» и обеспечивающая безаварийное функционирование и эксплуатацию существующих объектов, в том числе:

- прокладка и содержание просеки вдоль линии газопровода;
- вырубка и опиловка деревьев и кустарников в пределах допустимых расстояний до их крон, а также вырубка деревьев, угрожающих падением;
- проведение регламентных эксплуатационных работ, не оказывающих механическое и иное воздействие на объекты животного мира в границах туристско-рекреационной местности;

- строительство и реконструкция хозяйственных, технических сооружений и линейных объектов при положительном заключении государственной экологической экспертизы, их капитальный ремонт при согласовании с департаментом охраны окружающей среды и природопользования Ярославской области (далее – ДООСиП ЯО) материалов оценки воздействия на окружающую среду, обосновывающих отсутствие негативного воздействия на туристско-рекреационную местность (далее – материалы ОВОС);

- установка информационных и указательных знаков при согласовании с ДООСиП ЯО материалов ОВОС.

Схема границ зоны

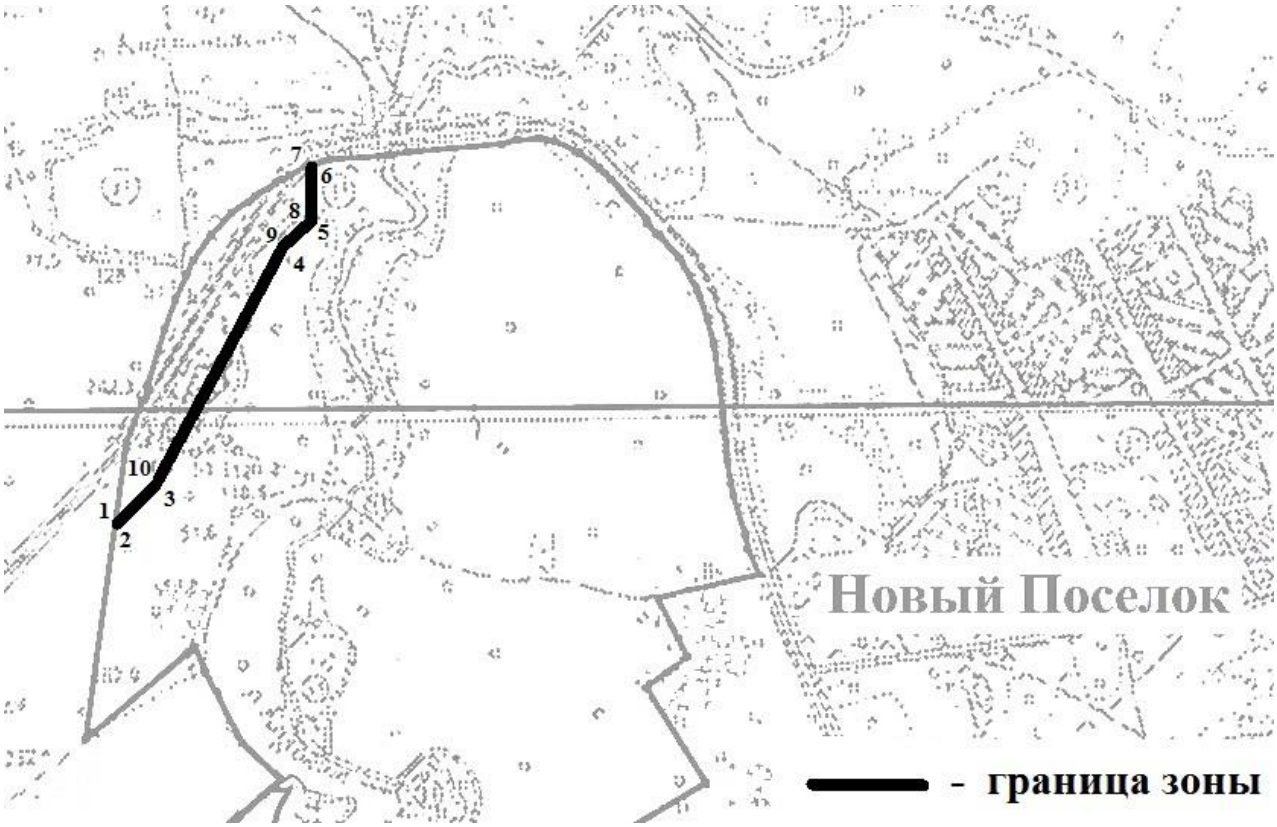

Перечень координат поворотных точек границ зоны

№ точки	Координаты*	
	X	Y
1	2	3
1	423162,59	1284500,42
2	423152,11	1284499,38
3	423214,27	1284556,17
4	423551,01	1284743,08
5	423593,99	1284781,42
6	423665,23	1284777,73

1	2	3
7	423663,90	1284772,79
8	423595,79	1284776,32
9	423553,92	1284738,98
10	423217,81	1284551,27
1	423162,59	1284500,42

* Система координат МСК-76.

Приложение 7
к Положению

ОПИСАНИЕ
границ и особого правового режима,
схема границ и перечень координат поворотных точек границ
зоны ограниченного хозяйственного использования в составе
туристско-рекреационной местности «Долина р. Колокши»

1. В целях размещения, реконструкции и эксплуатации линии связи ОК 726 на участке Рыбинск – Шашково в составе туристско-рекреационной местности «Долина р. Колокши» выделена зона ограниченного хозяйственного использования (далее – зона).

2. В состав зоны включен земельный участок площадью 17606,92 кв. м для размещения, реконструкции и эксплуатации линии связи ОК 726 на участке Рыбинск – Шашково. Ширина зоны – 4 м.

3. На территории зоны запрещается деятельность, которая может нанести невосполнимый ущерб природным комплексам и объектам растительного и животного мира, культурно-историческим объектам туристско-рекреационной местности «Долина р. Колокши», согласно пункту 14.1 раздела 14 Положения о туристско-рекреационной местности «Долина р. Колокши», в том числе:

- огораживание территории;
- применение ядохимикатов и химических средств борьбы с зарастанием технического коридора линейного объекта;
- проведение строительных работ, а также работ по вырубке древесно-кустарниковой растительности, в том числе ручным способом или с использованием механических секаторов, в период массового размножения и миграций наземных позвоночных и птиц, гнездования и выращивания потомства объектов животного мира (с апреля по июнь включительно).

4. На территории зоны разрешается деятельность, не препятствующая выполнению целей туристско-рекреационной местности «Долина р. Колокши» и обеспечивающая безаварийное функционирование и эксплуатацию существующих объектов, в том числе:

- прокладка дорог, предназначенных для ведения строительно-монтажных, регламентных эксплуатационных и ремонтных работ;
- прокладка и содержание просек в границах, установленных законодательством;
- вырубка и опиловка деревьев и кустарников в пределах допустимых расстояний до их крон, а также вырубка деревьев, угрожающих падением;
- проведение регламентных эксплуатационных и охранно-предупредительных работ, не оказывающих механическое и иное воздейст-

вие на объекты животного мира в границах туристско-рекреационной местности;

- строительство и реконструкция хозяйственных, технических сооружений и линейных объектов при положительном заключении государственной экологической экспертизы, капитальный ремонт при согласовании с департаментом охраны окружающей среды и природопользования Ярославской области (далее – ДООСиП ЯО) материалов оценки воздействия на окружающую среду, обосновывающих отсутствие негативного воздействия на туристско-рекреационную местность (далее – материалы ОВОС);

- предоставление земельных участков под расширение и строительство сооружений, необходимых для безопасного и эффективного функционирования существующих объектов, при согласовании с ДООСиП ЯО;

- установка информационных и указательных знаков при согласовании с ДООСиП ЯО материалов ОВОС.

Схема границ зоны

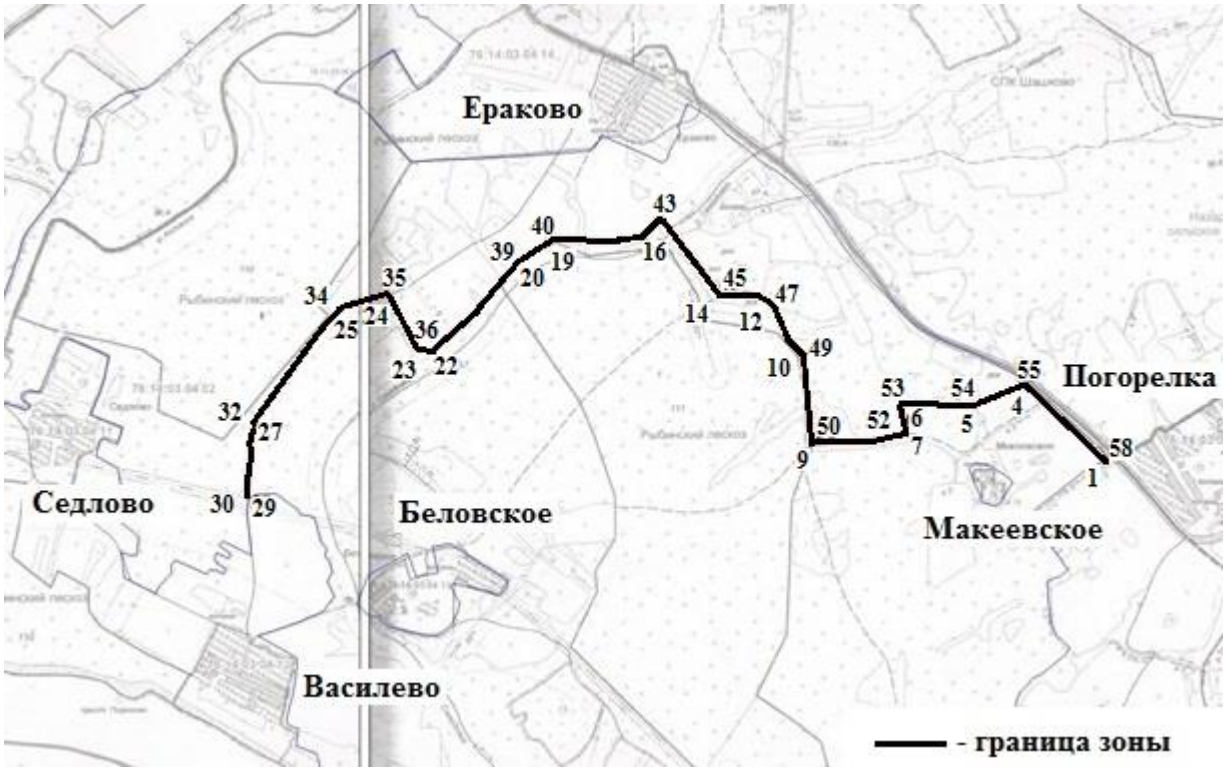

Перечень координат поворотных точек границ зоны

№ точки	Координаты*	
	X	Y
1	2	3
1	421131,67	1287553,68
2	421176,10	1287498,37
3	421319,02	1287347,56
4	421385,71	1287271,40

1	2	3
5	421315,97	1287098,01
6	421322,80	1286854,88
7	421219,11	1286872,63
8	421193,19	1286719,65
9	421185,01	1286550,28
10	421481,56	1286516,04
11	421532,04	1286473,70
12	421670,12	1286406,69
13	421701,50	1286330,20
14	421693,31	1286234,59
15	421781,51	1286172,32
16	421953,88	1286034,98
17	421895,61	1285964,49
18	421877,40	1285868,47
19	421884,56	1285671,14
20	421811,72	1285545,96
21	421627,21	1285389,17
22	421505,82	1285251,83
23	421504,61	1285199,57
24	421700,04	1285097,48
25	421650,27	1284943,12
26	421559,47	1284858,29
27	421275,38	1284652,46
28	421195,85	1284630,19
29	420997,26	1284619,14
30	420997,65	1284615,16
31	421196,65	1284626,21
32	421278,00	1284649,30
33	421562,47	1284855,59
34	421653,80	1284941,02
35	421705,01	1285099,35
36	421508,66	1285201,83
37	421509,28	1285249,68
38	421630,53	1285386,83
39	421814,63	1285543,16
40	421888,73	1285670,30
41	421881,36	1285869,44
42	421899,56	1285963,67
43	421959,52	1286035,54
44	421784,11	1286175,39
45	421697,49	1286236,36
46	421705,62	1286330,66
47	421673,31	1286409,50
48	421534,52	1286476,87
49	421483,21	1286519,87
50	421189,19	1286553,82
51	421197,23	1286719,73
52	421222,12	1286867,56
53	421326,89	1286850,14

1	2	3
54	421320,07	1287097,24
55	421390,36	1287272,33
56	421321,42	1287350,78
57	421178,30	1287501,79
58	421133,50	1287557,22
1	421131,67	1287553,68

* Система координат МСК-76.

Приложение
к постановлению
Правительства области
от _____ № _____

ИЗМЕНЕНИЯ,
вносимые в Перечень особо охраняемых природных территорий Ярославской области

1. Пункт 2.14.15 подраздела 2.14 раздела 2 признать утратившим силу:
2. Дополнить разделом 3 следующего содержания:

№ п/п	Наименование и местонахождение охраняемой территории	Площадь охраняемой территории (га)	Организация, ответственная за соблюдение особого режима использования охраняемой территории (в установленном порядке)	Граница охраняемой территории	Приме-чание
1	2	3	4	5	6
3. Туристско-рекреационные местности					
3.1.1.	Долина р. Колокши	775,5552	администрация Назаровского сельского поселения Рыбинского МР, ГКУ ЯО «Рыбинское лесничество», ЗАО «Центр лыжного спорта «Демино», собственники, владельцы и пользователи земельных участков	северная и северо-восточная – по границе полосы отвода автомобильной дороги «Рыбинск – Тутаев (до Помогалова)» от моста через р. Колокшу до дер. Погорелка; восточная – от дер. Погорелка на юго-запад до 1120 квартала Борзовского участкового лесничества (Колокшинский участок) ГКУ ЯО «Рыбинское лесничество», далее по восточной границе квартала на юг до грунтовой дороги; юго-восточная – по грунтовой дороге на запад до дер. Пирогово, затем вдоль северной и западной границ дер. Пирогово до береговой линии р. Волги; юго-западная – по береговой линии р. Волги до дер. Василево и далее по восточной и северной границам деревень Василево и Седлово до	

1	2	3	4	5	6
				русла р. Колокши; западная – по правому берегу р. Колокши вверх по течению полосой 50 – 300 м от уреза воды (за исключением земель населенных пунктов Ераково, Макеевское, Беловское, Василево, Седлово, Демино, прилегающих к ним земельных участков и объектов ЗАО «Центр лыжного спорта "Демино"»)	